



ОПШТИНА РАЧА, Карађорђева 48, Рача

1.1. НАСЛОВНА СТРАНА

2/2. ПРОЈЕКАТ САОБРАЋАЈНИЦА

Објекат:

Градске саобраћајнице блока оивиченог улицом Светог Саве, новопројектованом саобраћајницом у продужетку улице Академика Антонија Исаковића и улицом Вука Караџића, општина Рача

Кат. парцеле КО Рача:

113, 114, 115, 116/1, 123/1, 123/2, 123/3, 123/4, 123/5, 123/6, 123/7, 123/8, 123/9, 124/1, 124/2, 124/3, 124/4, 124/5, 124/6, 124/7, 125/1, 125/2, 125/3, 125/4, 125/5, 125/6, 125/7, 125/8, 125/9, 125/10, 125/12, 125/13, 125/14, 125/16, 125/17, 125/18, 125/19, 125/20, 126, 130/1, 130/2, 130/3, 131, 132, 133, 134, 135/1, 135/2, 135/3, 136, 137/1, 138, 301/3, 301/4, 301/5, 301/6, 301/7, 301/8, 301/9, 301/10, 301/11, 301/12, 301/13, 301/14, 301/16, 301/17, 301/18, 301/19, 301/20, 301/21, 301/22, 301/23, 301/24, 301/25, 301/26, 301/27, 301/28, 301/29, 301/30, 301/31, 301/32, 301/33, 301/34, 301/35, 301/36, 301/37, 301/38, 301/39, 301/40, 301/55, 301/56, 301/60, 301/61, 301/64, 301/65, 301/72, 301/73, 301/74, 301/76, 301/80, 301/81, 301/82, 301/83, 301/84, 301/85, 301/91, 301/93, 301/94, 125/21, 283, 284/1, 301/15

Инвеститор: ОПШТИНА РАЧА, Карађорђева 48, Рача

Врста техничке документације: ИДР Идејно решење

Назив и ознака дела пројекта: 2/2 пројекат саобраћајница

За грађење / извођење радова: новоградња

Пројектант: ARKON PROJEKT INŽENJERING D.O.O. Rača
Светог Саве 24, 34210 Рача

Одговорно лице пројектанта: Јован Марковић, дипл.инж.саоб.
Потпис:

Одговорни пројектант: Невена Мијушковић, дипл.инж.граф, 315 4274 03
Потпис:

Идентификациона ознака пројекта: 34/2021
Место и датум: Београд, јун 2021.

1.2. САДРЖАЈ ПРОЈЕКТА САОБРАЋАЈНИЦА

1.1.	Насловна страна пројекта саобраћајница
1.2.	Садржај пројекта саобраћајница
1.3.	Решење о одређивању одговорног пројектанта пројекта саобраћајница
1.4.	Изјава одговорног пројектанта пројекта саобраћајница
1.5.	Текстуална документација 1.5.1. Технички извештај
1.6.	Нумеричка документација 1.6.1 Елементи обележавања осовине
1.7.	Графичка документација 1.7.1. ПРЕГЛЕДНА КАРТА Р=1:2000цртеж бр. 1 1.7.2. НОРМАЛНИ ПОПРЕЧНИ ПРОФИЛИ Р=1:100цртеж бр. 2 1.7.3. СИТУАЦИОНИ ПЛАН Р=1:1000цртеж бр. 3 1.7.4. ПОДУЖНИ ПРОФИЛИ Р=1:1000/100цртежи бр. 4.1-4.4

1.3. РЕШЕЊЕ О ОДРЕЂИВАЊУ ОДГОВОРНОГ ПРОЈЕКТАНТА

На основу члана 128. Закона о планирању и изградњи ("Сл. гласник РС", бр. 72/2009, 81/2009 - испр., 64/2010 - одлука УС, 24/2011, 121/2012, 42/2013 - одлука УС, 50/2013 - одлука УС, 98/2013 - одлука УС, 132/2014, 145/2014, 83/2018, 31/2019, 37/2019 - др. закон и 9/2020) и одредби Правилника о садржини, начину и поступку израде и начин вршења контроле техничке документације према класи и намени објеката „Службени гласник РС”, бр. 73/19) као:

ОДГОВОРНИ ПРОЈЕКТАНТ

за израду пројекта саобраћајница који је део ИДР Идејног решења за новоградњу објекта градских саобраћајница блока оивиченог улицом Светог Саве, новопројектованом саобраћајницом у продужетку улице Академика Антонија Исаковића и улицом Вука Караџића, општина Рача

Кат. парцеле КО Рача:

113, 114, 115, 116/1, 123/1, 123/2, 123/3, 123/4, 123/5, 123/6, 123/7, 123/8, 123/9, 124/1, 124/2, 124/3, 124/4, 124/5, 124/6, 124/7, 125/1, 125/2, 125/3, 125/4, 125/5, 125/6, 125/7, 125/8, 125/9, 125/10, 125/12, 125/13, 125/14, 125/16, 125/17, 125/18, 125/19, 125/20, 126, 130/1, 130/2, 130/3, 131, 132, 133, 134, 135/1, 135/2, 135/3, 136, 137/1, 138, 301/3, 301/4, 301/5, 301/6, 301/7, 301/8, 301/9, 301/10, 301/11, 301/12, 301/13, 301/14, 301/16, 301/17, 301/18, 301/19, 301/20, 301/21, 301/22, 301/23, 301/24, 301/25, 301/26, 301/27, 301/28, 301/29, 301/30, 301/31, 301/32, 301/33, 301/34, 301/35, 301/36, 301/37, 301/38, 301/39, 301/40, 301/55, 301/56, 301/60, 301/61, 301/64, 301/65, 301/72, 301/73, 301/74, 301/76, 301/80, 301/81, 301/82, 301/83, 301/84, 301/85, 301/91, 301/93, 301/94, 125/21, 283, 284/1, 301/15
одређује се:

Невена Мијушковић, дипл.инж.грађ.,..... 315 4274 03

Пројектант: ARKON PROJEKT INŽENJERING D.O.O. Rača
Светог Саве 24, 34210 Рача

Одговорно лице/заступник: Јован марковић, дипл.инж.саоб.

Потпис:



Идентификациона ознака пројекта: 34/2021
Место и датум: Београд, јун 2021.

1.5. ТЕКСТУАЛНА ДОКУМЕНТАЦИЈА

1.5.1. ТЕХНИЧКИ ИЗВЕШТАЈ

УВОД

Пројектним задатком је тражено да се урбанистичким пројектом дефинише ново саобраћајно решење јавних градских улица и површина јавне намене (самосталне и интегрисане зелене површине) унутар стамбеног блока на неизграђеним катастарским парцелама 138, 301/56, 301/82, 301/84 и 301/91, које се ослања и допуњује саобраћајно решење дефинисано Планом генералне регулације градског насеља Рача („Службени гласник општине Рача“, бр. 11/12 и 14/15). Такође је тражено да се допуне спроведу на следећи начин:

- Улица Проте Матеје од раскрснице са новоформираним наставком улице Академика Антонија Исаковића (од катастарских парцела: 114, 115, 116/1, 125/2, 125/3, 125/4, 125/20, 125/21, 130/1) и њој паралелна улица, планирана на катастарским парцелама: 131, 132, 133, 136, 137/2 задржавају правац дефинисан Планом. Свака од ове две улице се продужава преко постојећих парцела и формирају се две нове раскрснице са Улицом Светог Саве,
- Формира се нова попречна градска улица, као веза између Лепеничке улице и Улице Вука Караџића на катастарским парцелама 301/82 и 301/84.
- Ободне саобраћајнице (Улице Вука Караџића и Светог Саве) спроводе се на основу елемената регулације и нивелације, као и аналитичко-геодетских елемената осовинских и темених тачака оса саобраћајница, датим Планом генералне регулације градског насеља Рача.

Улице које су предмет урбанистичког пројекта су Улица Лепеничка, Улица Проте Матеје, Улица Нова 1, Улица Нова 2, Улица Нова 3 и Улица Нова 4, с тим да је у складу са пројектним задатком потребно задржати аналитичке елементе и ширину регулације дефинисане Планом Генералне Регулације градског насеља Рача.

Ширина регулације дефинисана овим планом за све саобраћајнице унутар блока износи $b=9.5\text{m}$, сем за саобраћајницу која спаја улицу Лепеничку и улицу Проте Матеје за коју је предвиђена ширина регулације од $b=5.5\text{m}$. Ширина регулације од $b=9.5\text{m}$ подразумева двосмерни коловоз ширине $b=5.5\text{m}$ и обостране тротоаре ширине $b=2.0\text{m}$. Планом није било егзактно дефинисано шта подразумева ширина регулације од $b=5.5\text{m}$, док је улица била дефинисана као једносмерна са ширином коловоза од $b=3.5\text{m}$.

Саобраћајнице које су предмет овог урбанистичког пројекта спадају у категорију градских саобраћајница III реда коју чине мање сабирне, стамбене и приступне улице.

ПРОЈЕКТОВАНО РЕШЕЊЕ

СИТУАЦИОНИ ПЛАН

На цртежу регулационо-нивелационог плана приказано је ситуационо решење саобраћајница унутар блока. Улица Проте Матеје и њој паралелна улица названа Улица Нова 1 су продужене до улице Светог Саве. Дефинисана је нова саобраћајница названа Улица Нова 2 која спаја улицу Вука Караџића и улицу Проте Матеје. Према договору са Инвеститором, саобраћајница која спаја улицу Лепеничку и улицу Проте Матеје се овим урбанистичким пројектом дефинише као двосмерна и названа је Улица Нова 3. Саобраћајница која спаја улицу Проте Матеје и улицу Нова 1, те се наставља до улице Светог Саве, је названа Улица Нова 4.

Ширине регулација су задржане као у Плану Генералне Регулације, што значи да све улице имају ширину регулације $b=9.5m$, сем улице Нова 3 која задржава ширину регулације $b=5.5m$. Све улице се дефинишу као двосмерне са коловозом ширине $b=5.5m$ и обостраним тротоарима ширине $b=2.0m$, сем улице Нова 3 уз коју се не предвиђају тротоари. Садржај профила је приказан попречним профилима 1-1 и 2-2.

Аналитички елементи дати Планом Генералне Регулације градског насеља Рача су задржани колико је год то било могуће. На цртежу регулационо-нивелационог плана приказане су координате осовинских тачака и тачака темена саобраћајница и назначено је које су тачке преузете из Плана, које су промењене, а које тачке су дефинисане овим урбанистичким пројектом.

Осовинске тачке из Плана Генералне Регулације чије координате јесу промењене су тачке О25, О30 и О32.

Тачке О25 и О30 су дефинисале осовину улице која спаја улицу Лепеничку са улицом Проте Матеје и као што је већ речено Планом Генералне Регулације ова улица је била дефинисана као једносмерна са ширином коловоза $b=3.5m$. С обзиром да се овим урбанистичким пројектом улица која је названа Нова 3 дефинише као двосмерна са ширином коловоза $b=5.5m$, положај њене осовине се променио.

Осовинска тачка О32 је померена да би се испоштовала молба власника парцеле број 138 да све улице које ограничавају његову парцелу буду под правим углом, да првих 25m продужетка улица буду паралелне и да се налазе на растојању од 60m.

Осовинска тачка О36 дефинисана Планом Генералне Регулације је задржана, али с обзиром да правац који је требала да дефинише није био добро нацртан, то је као последицу имало погрешно нацртане правце ивица коловоза, тротоара и границе регулације. Овим Урбанистичким пројектом ова грешка је исправљена.

Осовинска тачка О49 дефинисана Планом Генералне Регулације је такође била померена у односу на крај улице Лепеничке где је требало да се налази, те је померена.

Напомињемо да су померања везана за тачке О36 и О49 минимална, али их помињемо из разлога што се појављује разлика у односу на План Генералне Регулације.

УЗДУЖНИ ПРОФИЛИ

Планом Генералне Регулације градског насеља Рача дефинисане су Улица Светог Саве, продужетак улице Академика Антонија Исаковића и Улица Вука Караџића. Висинска представа будућих саобраћајница је дата котама на местима где су дефинисане осовинске тачке. За потребе израде овог урбанистичког пројекта извршено је снимање терена и израда ажурног катастарско топографског плана. С обзиром да Планом Генералне Регулације нису били приказани уздужни профили ободних саобраћајница, и ради сагледавања висинске представе читавог блока, овим урбанистичким пројектом су приказани и уздужни профили ових саобраћајница. Њихов приказ је био неопходан за израду уздужних профила саобраћајница које су предмет овог пројекта.

На цртежима који приказују уздужне профиле улица Нова 2, Нова 3 и Нова 4 се види колико је постојећи терен стрм и колико ће приближно износити нагиби будућих улица.

Напомињемо и истичемо да су све коте дате урбанистичким пројектом приближне и да ће коначна висинска представа бити одређена даљом разрадом пројектне документације.

ОДВОДЊАВАЊЕ КОЛОВОЗНЕ ПОВРШИНЕ

Планом Генералне Регулације градског насеља Рача планирана је израда кишне канализације. Одводњавање коловозних површина ће бити омогућено пројектовањем сливника до којих ће

вода са коловоза бити вођена уз пројектоване ивичњаке и одговарајуће подужне и поречне нагибе коловоза.

КОЛОВОЗНА КОНСТРУКЦИЈА

Саобраћајнице које су предмет овог урбанистичког пројекта спадају у категорију градских саобраћајница III реда, и за њих се предвиђа димензионисање коловозне конструкције за лаки саобраћај.

1.6. НУМЕРИЧКА ДОКУМЕНТАЦИЈА

1.6.1. ЕЛЕМЕНТИ ОБЕЛЕЖАВАЊА ОСОВИНЕ

ТЕМЕНА САОБРАЋАЈНИЦА

ТАЧКЕ ОДРЕЂЕНЕ УРБАНИСТИЧКИМ
ПРОЈЕКТОМ

	<u>Y</u>	<u>X</u>
T1	7498503.83	4898688.49
T2	7498513.76	4898703.13
T3	7498526.52	4898682.07
T4	7498568.83	4898639.76
T5	7498663.64	4898560.72
T6	7498615.75	4898691.13
T7	7498640.09	4898670.83

ТАЧКЕ ПРЕУЗЕТЕ ИЗ ПЛАНА ГЕНЕРАЛНЕ
РЕГУЛАЦИЈЕ ГРАДСКОГ НАСЕЉА РАЧА

	<u>Y</u>	<u>X</u>
T30	7498317.99	4898747.05
T31	7498352.33	4898781.14
T32	7498370.41	4898632.95
T34	7498398.23	4898747.45
T35	7498407.77	4898807.33
T36	7498427.00	4898682.75
T37	7498440.92	4898574.32
T38	7498467.30	4898843.70
T39	7498469.24	4898646.91
T41	7498487.97	4898558.55
T42	7498517.13	4898628.57
T44	7498553.19	4898760.64
T50	7498635.62	4898696.55
T55	7498671.32	4898626.25
T57	7498675.75	4898404.66

ОСОВИНСКЕ ТАЧКЕ

ТАЧКЕ ОДРЕЂЕНЕ УРБАНИСТИЧКИМ
ПРОЈЕКТОМ

	<u>Y</u>	<u>X</u>
O1	7498439.73	4898576.22
O2	7498485.86	4898640.54
O3	7498649.16	4898669.88

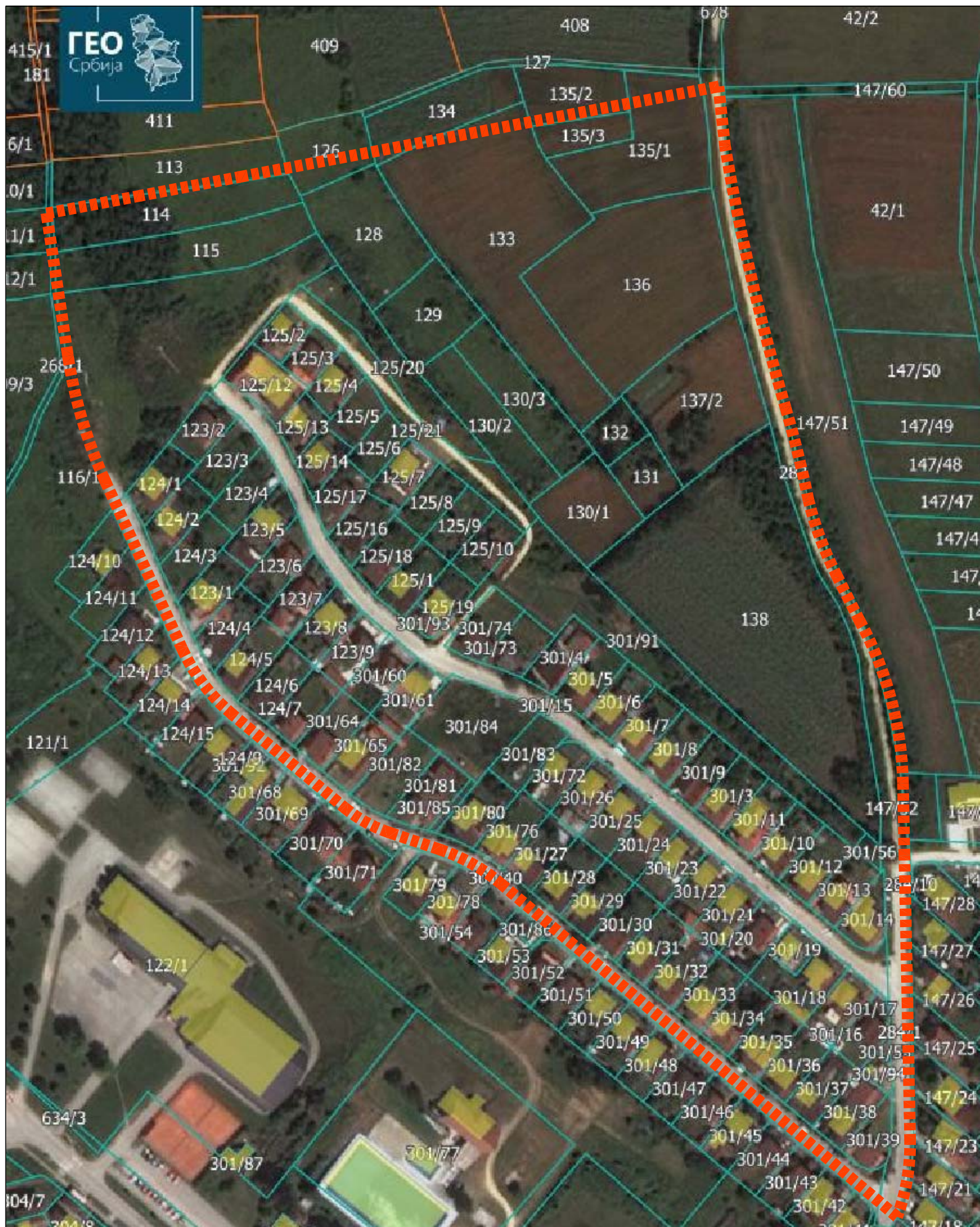
ПРОМЕЊЕНЕ ТАЧКЕ ИЗ ПЛАНА
ГЕНЕРАЛНЕ
РЕГУЛАЦИЈЕ ГРАДСКОГ НАСЕЉА РАЧА

	<u>Y</u>	<u>X</u>
O25	7498469.36	4898647.84
O30	7498516.91	4898697.56
O32	7498535.07	4898673.51
O49	7498673.88	4898497.89

ТАЧКЕ ПРЕУЗЕТЕ ИЗ ПЛАНА ГЕНЕРАЛНЕ
РЕГУЛАЦИЈЕ ГРАДСКОГ НАСЕЉА РАЧА

	<u>Y</u>	<u>X</u>
O16	7498304.59	4898836.16
O18	7498345.06	4898843.80
O19	7498387.21	4898851.75
O24	7498457.16	4898864.96
O36	7498584.22	4898722.66
O37	7498592.88	4898890.58
O39	7498621.60	4898752.97
O47	7498669.49	4898405.96
O48	7498672.63	4898560.90

1.7. ГРАФИЧКА ДОКУМЕНТАЦИЈА



ЛЕГЕНДА:

■■■■ ГРАНИЦА УРБАНИСТИЧКОГ ПРОЈЕКТА

ИНВЕСТИТОР:
ОПШТИНА РАЧА, Рача, ул. Карађорђева 48

ПРОЈЕКТАНТ:
ARKON PROJEKT INŽENJERING D.O.O.
ул. Светог Саве бр.24, Рача



ВРСТА ТЕХНИЧКЕ ДОКУМЕНТАЦИЈЕ:
ИДР ИДЕЈНО РЕШЕЊЕ

НАЗИВ И ОЗНАКА ДЕЛА ПРОЈЕКТА:
2/2 ПРОЈЕКАТ САОБРАЋАЈНИЦА

ЦРТЕЖ:
ПРЕГЛЕДНА КАРТА

ОБЈЕКАТ:
Градске саобраћајнице блока оивиченог улицом Светог Саве, новопроектваном саобраћајницом у продужетку улице Академика Антонија Исаковића и улицом Вука Караџића, општина Рача

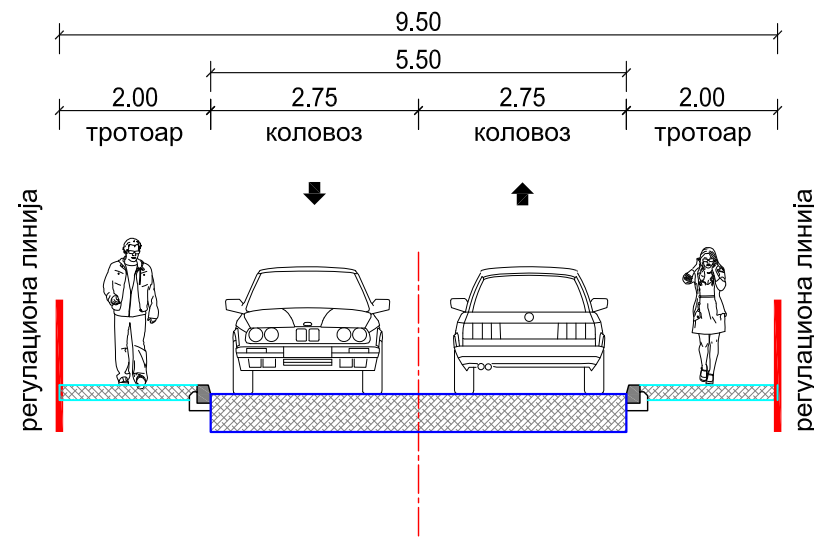
ОДГОВОРНИ ПРОЈЕКТАНТ:
НЕВЕНА МИЈУШКОВИЋ
дипл. грађевински инжењер
број лиценце: 315 4274 03

ДАТУМ:
јун 2021.

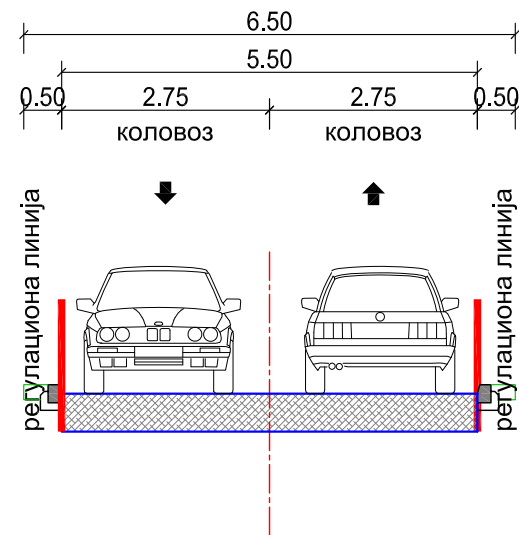
РАЗМЕРА:
1:2000

БРОЈ ЦРТЕЖА:
1

ПРОФИЛ 1-1



ПРОФИЛ 2-2



ИНВЕСТИТОР:
 ОПШТИНА РАЧА, Рача, ул. Карађорђева 48

ПРОЈЕКТАНТ:
 ARKON PROJEKT INŽENJERING D.O.O.
 ул. Светог Саве бр.24, Рача



ВРСТА ТЕХНИЧКЕ ДОКУМЕНТАЦИЈЕ:
 ИДР ИДЕЈНО РЕШЕЊЕ

НАЗИВ И ОЗНАКА ДЕЛА ПРОЈЕКТА:
 2/2 ПРОЈЕКАТ САОБРАЋАЈНИЦА

ЦРТЕЖ:
НОРМАЛНИ ПОПРЕЧНИ ПРОФИЛИ

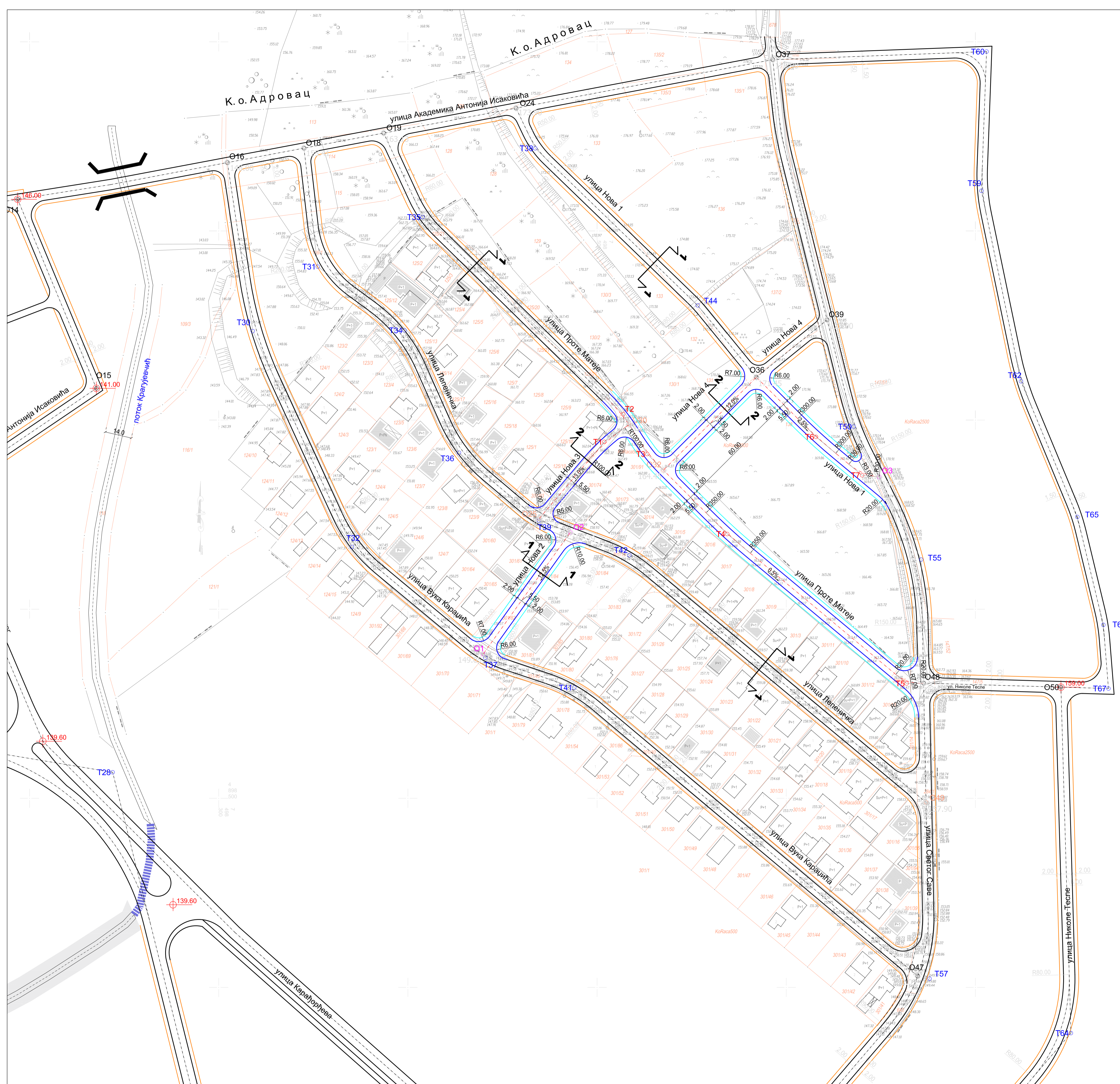
ОБЈЕКАТ:
 Градске саобраћајнице блока оивиченог улицом Светог Саве, новопроектваном саобраћајницом у продужетку улице Академика Антонија Исаковића и улицом Вука Караџића, општина Рача

ОДГОВОРНИ ПРОЈЕКТАНТ:
 НЕВЕНА МИЈУШКОВИЋ
 дипл. грађевински инжењер
 број лиценце: 315 4274 03

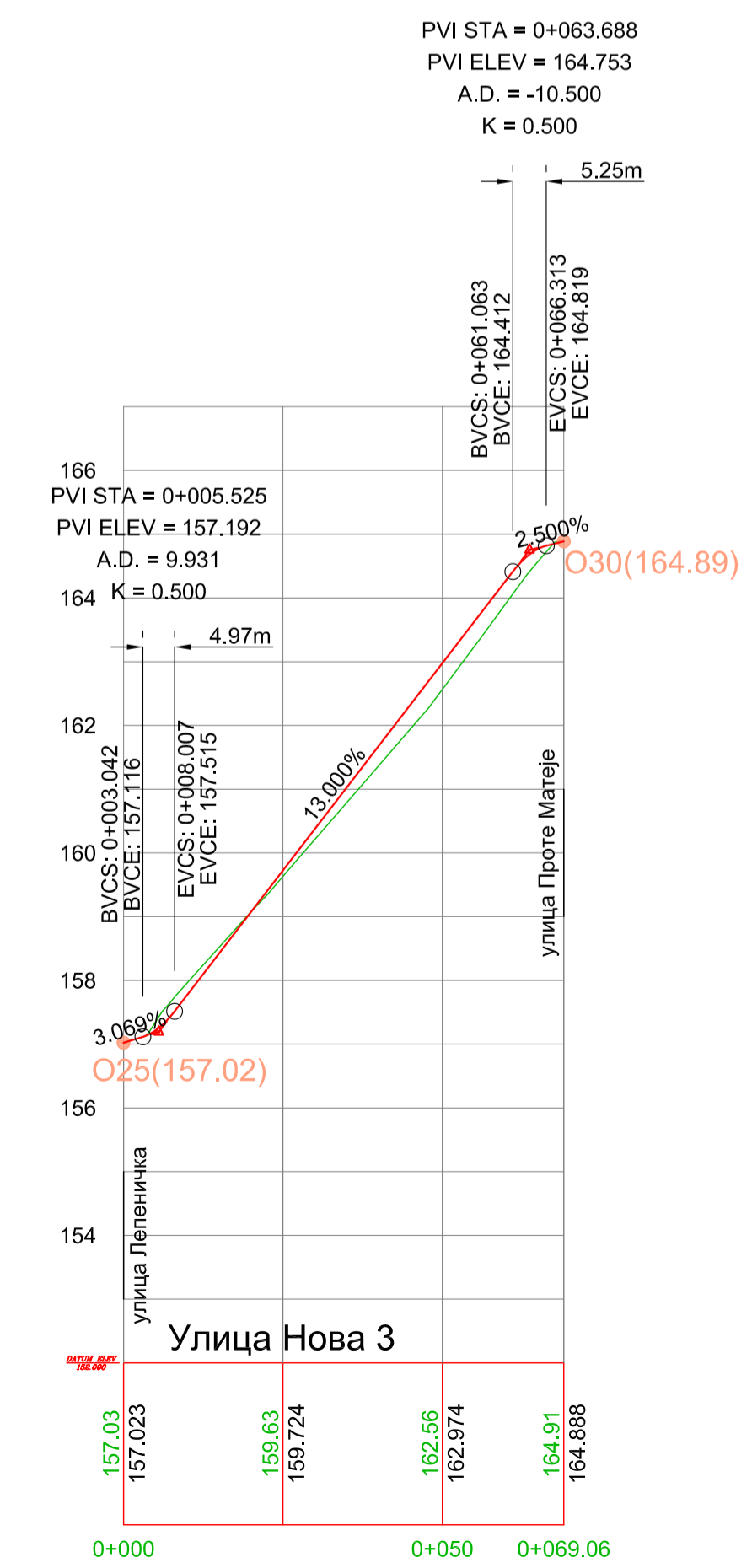
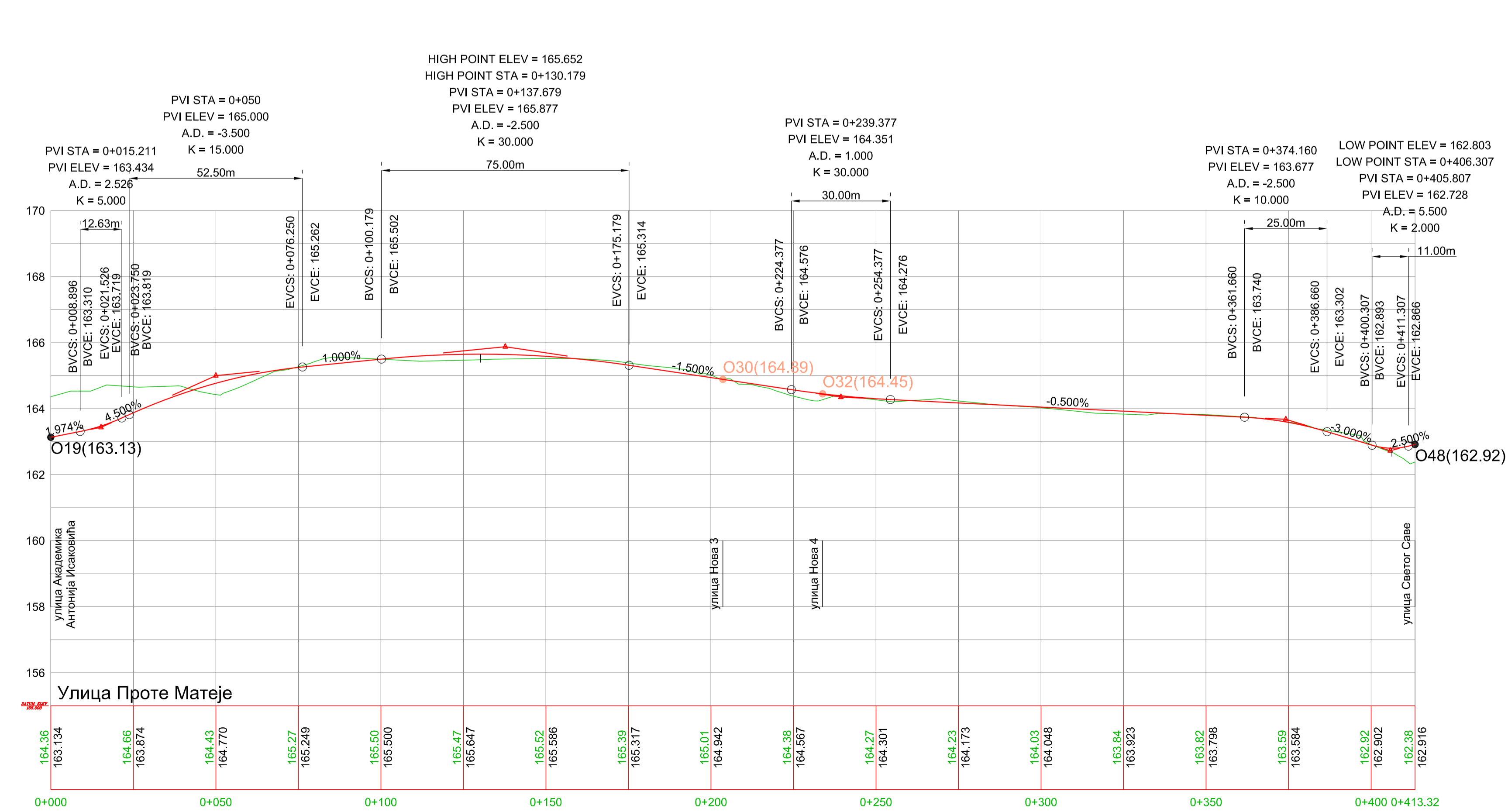
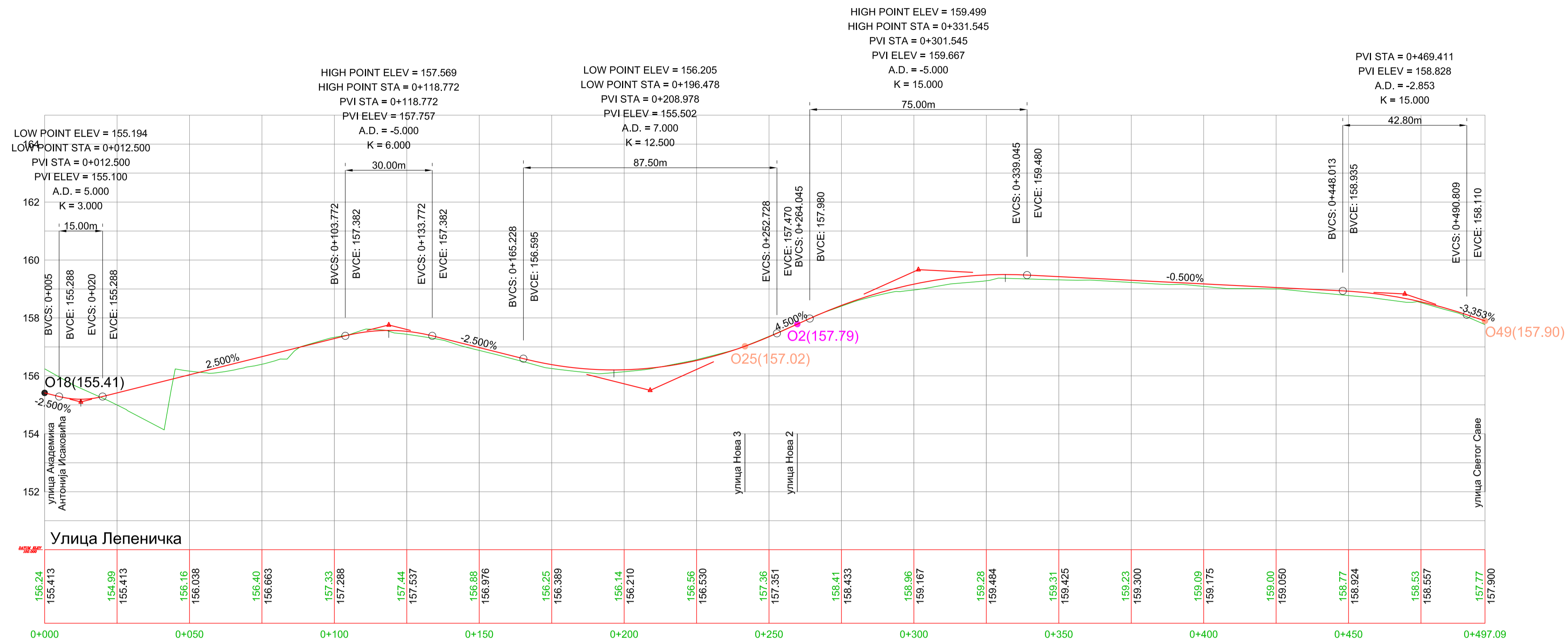
ДАТУМ:
 јун 2021.

РАЗМЕРА:
 1:100

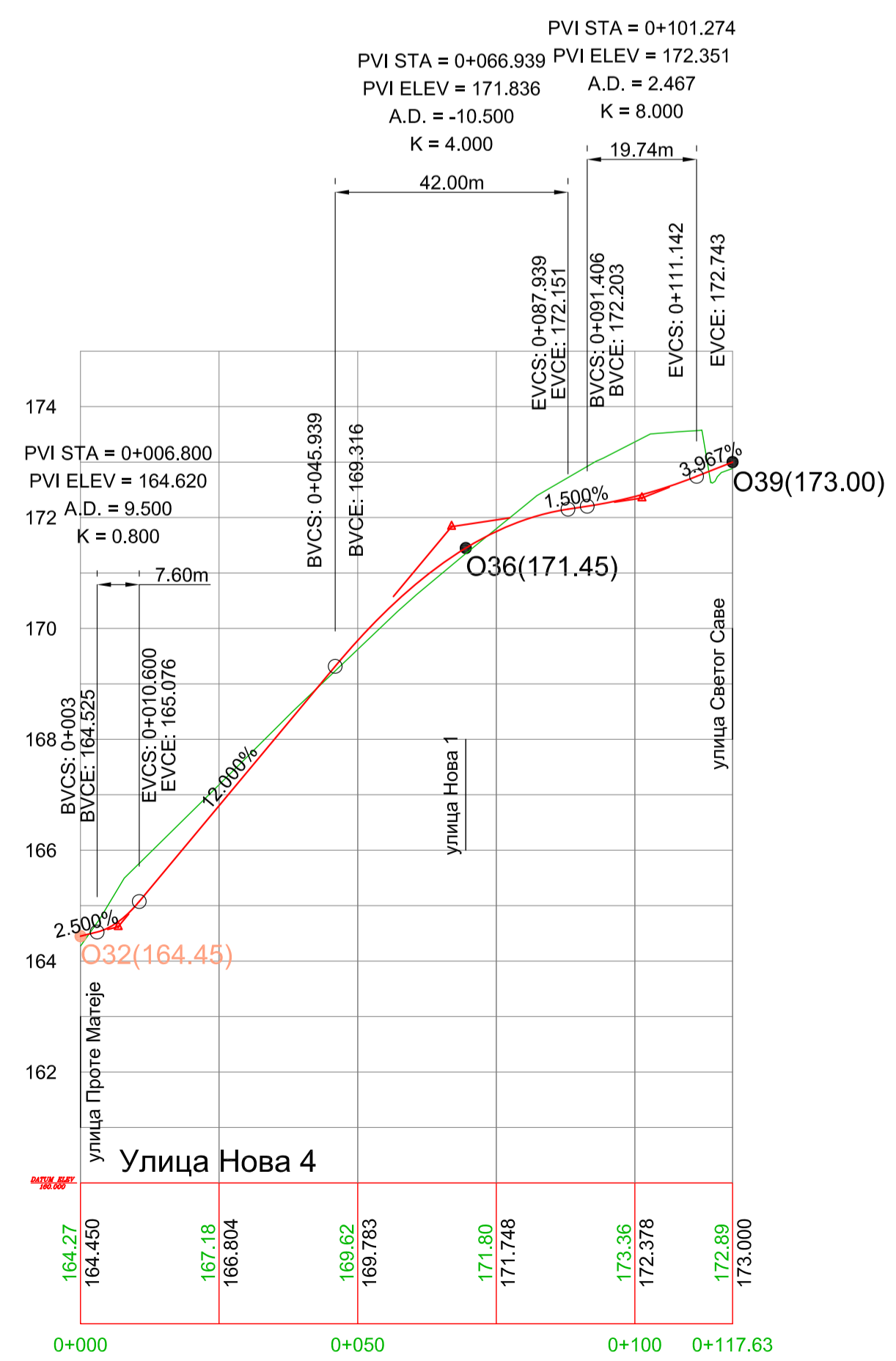
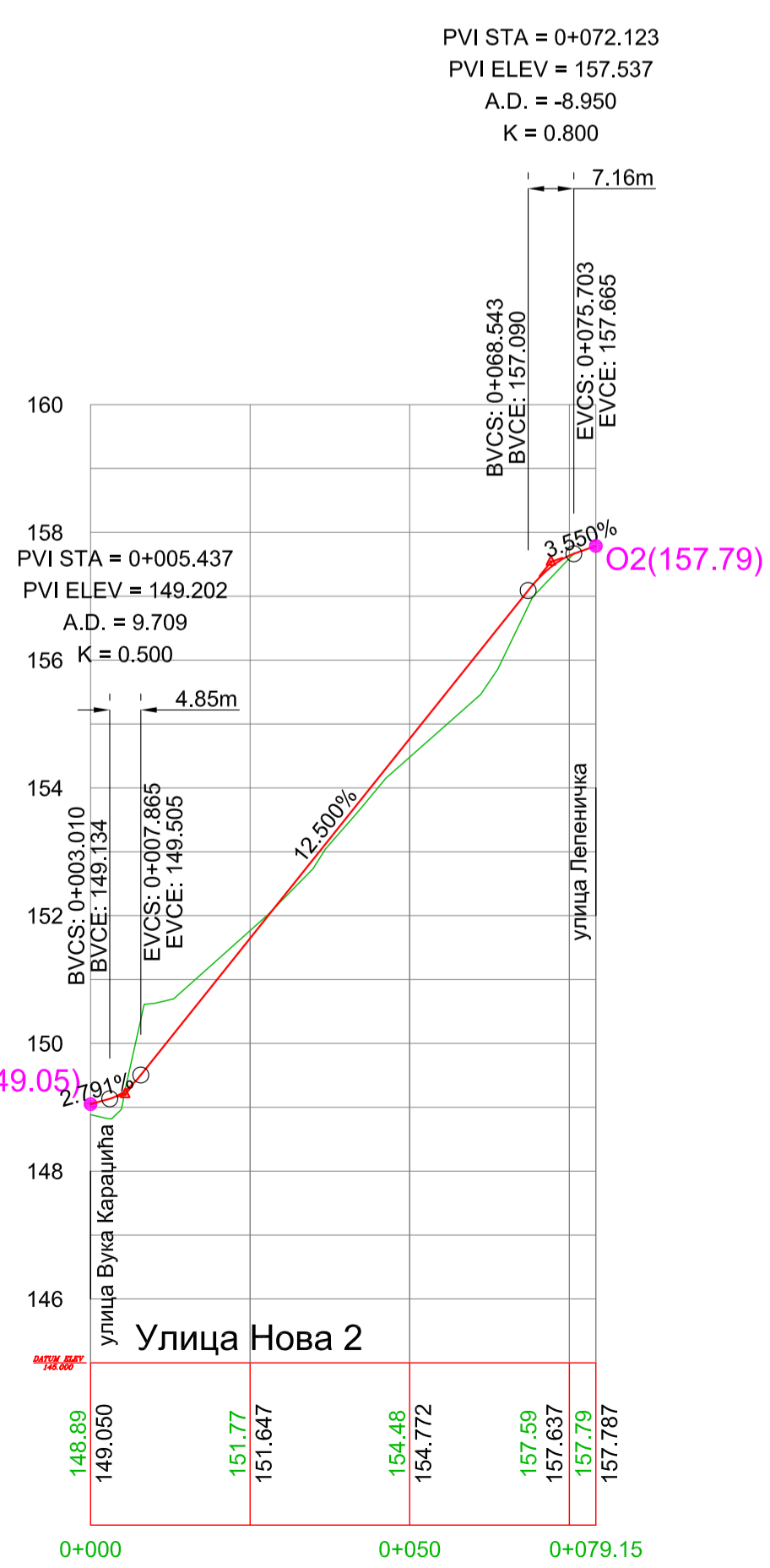
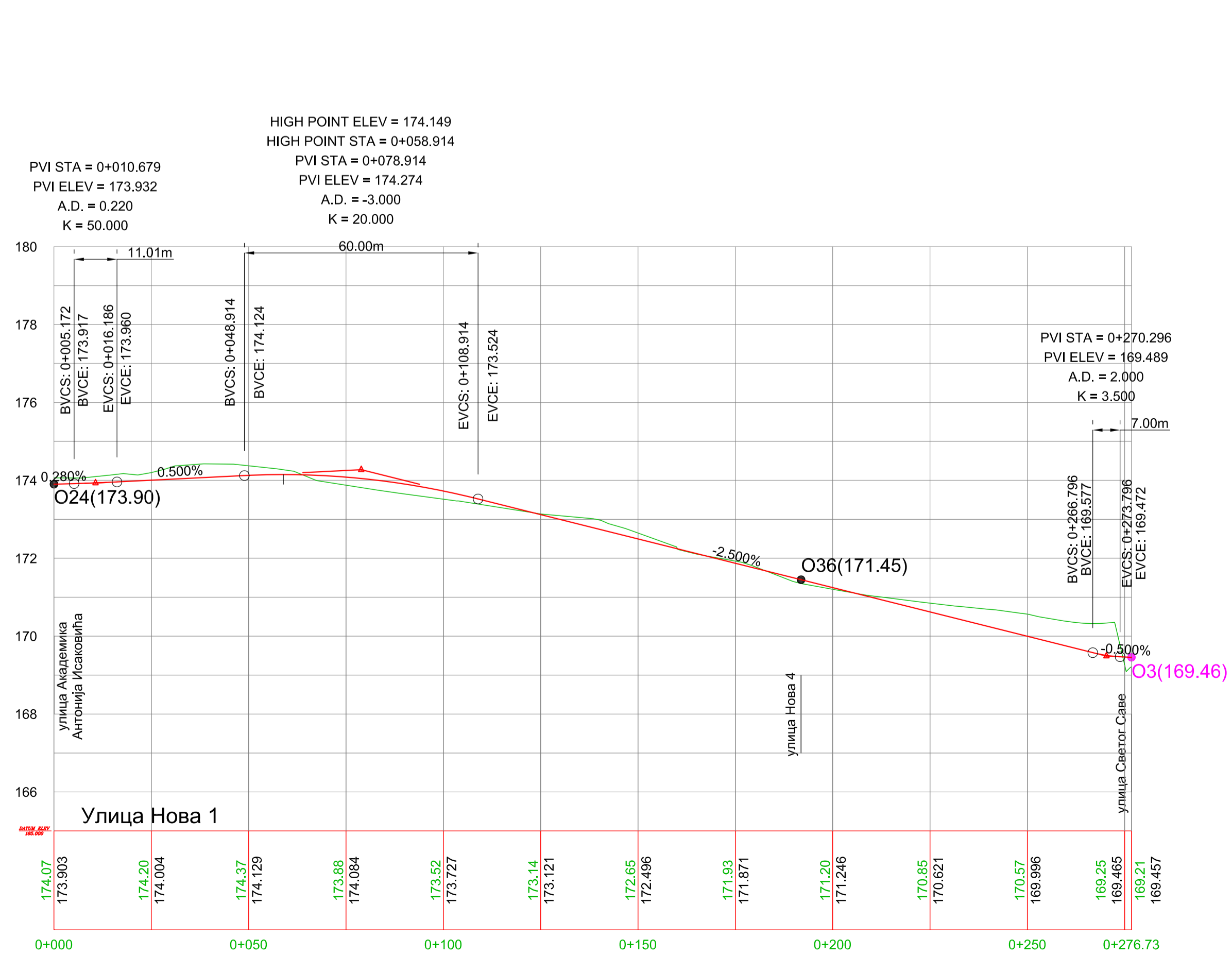
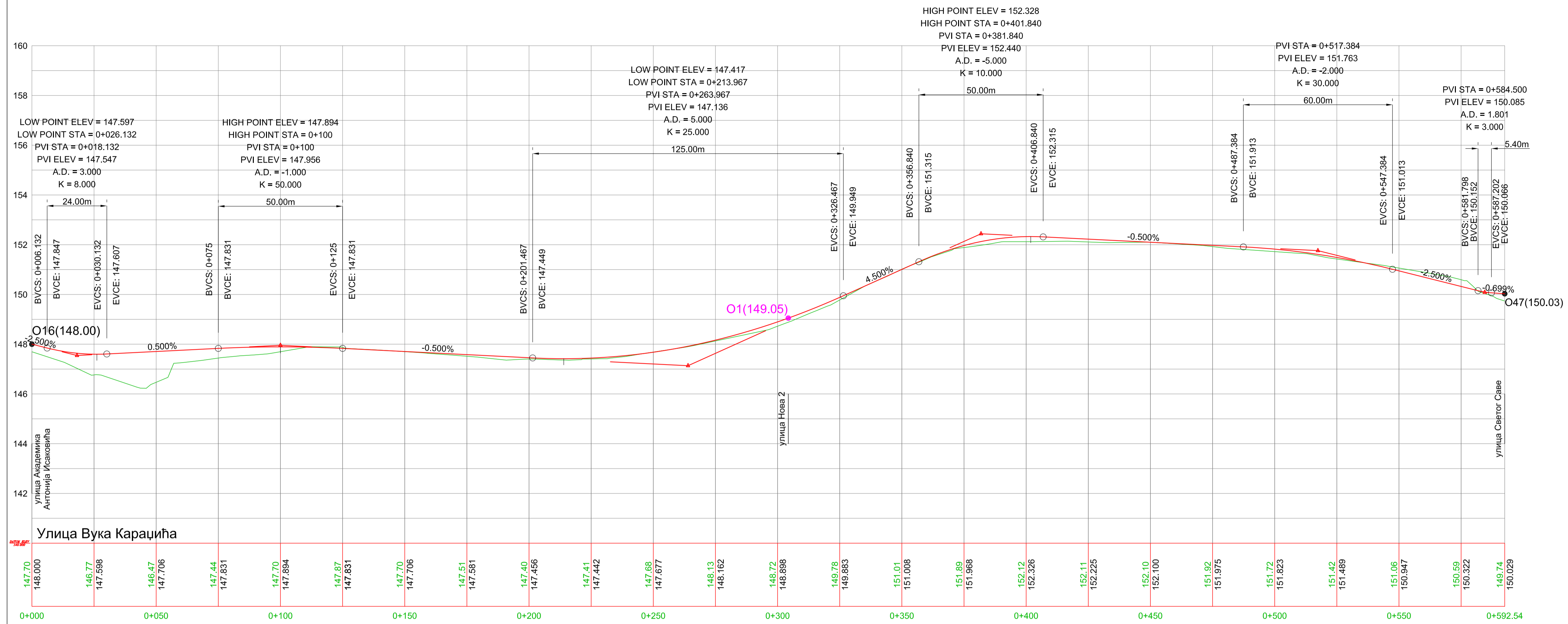
БРОЈ ЦРТЕЖА:
 2



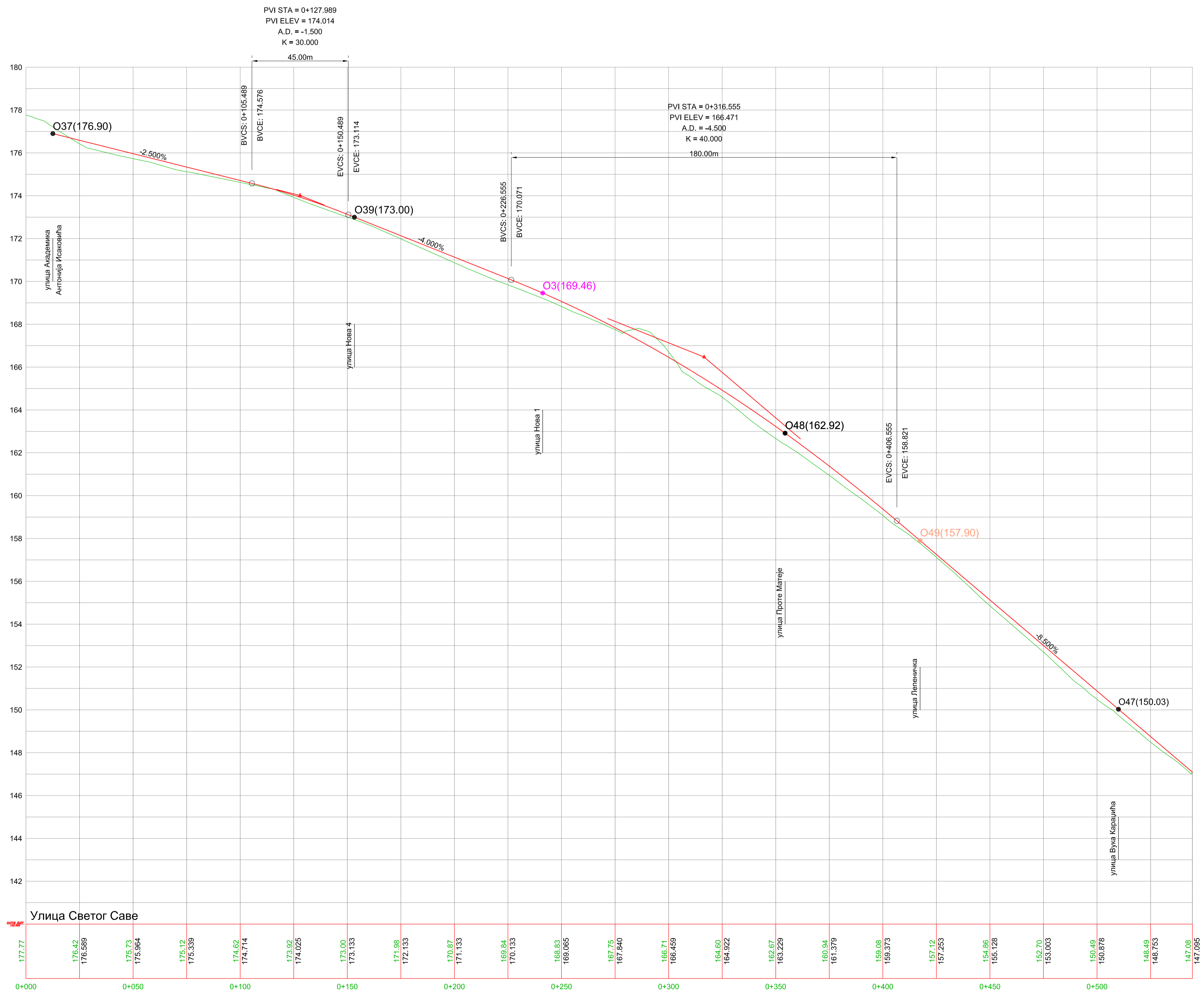
ИНВЕСТИТОР: ОПШТИНА РАЧА, Рача, ул. Караџићева 48		ОБЈЕКАТ: Градске саобраћајнице блока оивиченог улицом Светог Саве, новопроектваном саобраћајницом у продужетку улице Академика Антонија Исаковића и улицом Бука Караџића, општина Рача	
ПРОЈЕКТАНТ: АРКОН ПРОЈЕКТ ИНЖЕНЈЕРИГ Д.О.О. ул. Светог Саве бр.24, Рача		НАЗИВ И ОЗНАКА ДЕЛА ПРОЈЕКТА: 2/2 ПРОЈЕКАТ САОБРАЋАЈНИЦА	
ВРСТА ТЕХНИЧКЕ ДОКУМЕНТАЦИЈЕ: ИДР ИДЕЈНО РЕШЕЊЕ		ОДГОВОРНИ ПРОЈЕКТАНТ: НЕВЕНА МИЈУШКОВИЋ, дипл. грађевински инжењер број лиценце: 315 4274 03	
СИТУАЦИОНИ ПЛАН		ДАТУМ: јун 2021.	РАЗМЕРА: 1:1000
		БРОЈ ЦРТЕЖА: 3	




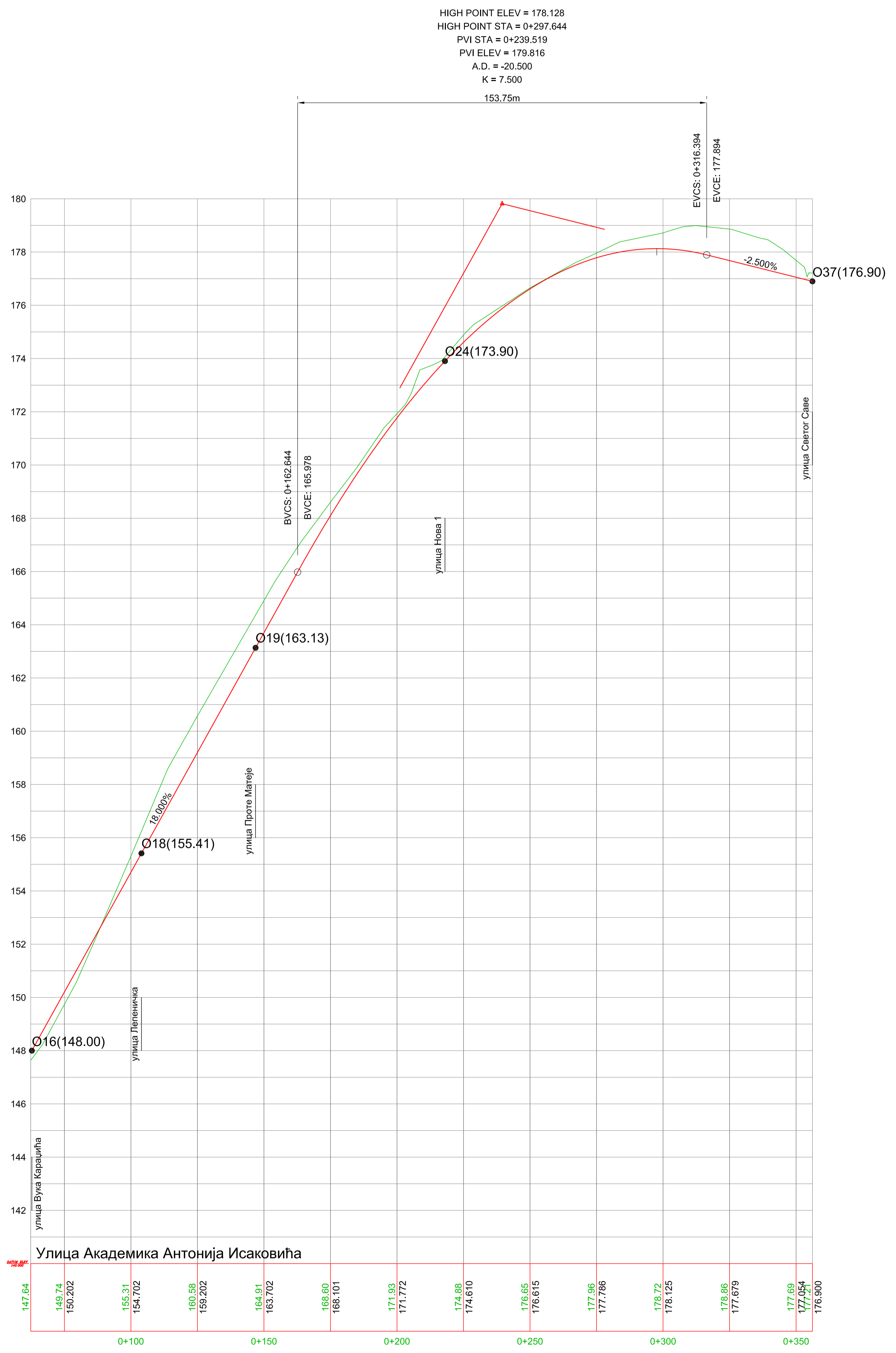
ИНВЕСТИТОР: ОПШТИНА РАЧА, Рача, ул. Карађорђева 48	ОБЈЕКАТ: Градске саобраћајнице блока живиченог улицама Светог Саве, новопроектаном саобраћајницом у продужетку улице Академика Антонија Исаковића и улицом Вука Караџића, општина Рача
ПРОЈЕКТАНТ: ARKON PROJEKT INŽENJERING D.O.O. ул. Светог Саве бр.24, Рача	НАЗИВ И ОЗНАКА ДЕЛА ПРОЈЕКТА: 2/2 ПРОЈЕКАТ САОБРАЋАЈНИЦА
ВРСТА ТЕХНИЧКЕ ДОКУМЕНТАЦИЈЕ: ИДР ИДЕЈНО РЕШЕЊЕ	ОДГОВОРНИ ПРОЈЕКТАНТ: НЕВЕНА МИЈУШКОВИЋ дипл. грађевински инжењер број лиценце: 315 4274 03
ДАТУМ: јун 2021.	РАЗМЕРА: 1:1000/100
	БРОЈ ЦРТЕЖА: 4.1




ИНВЕСТИТОР: ОПШТИНА РАЧА, Рача, ул. Карађорђева 48	ОБЈЕКАТ: Градске саобраћајнице блока сивиченог улицама Светог Саве, новопроектваном саобраћајницом у продужету улице Академика Антонија Исаковића и улицом Вука Караџића, општина Рача
ПРОЕКТАНТ: АРКОН ПРОЈЕКТ ИНЖЕНЈЕРИГ Д.О.О.	АРКОН ARCON PROJEKT INZENERING D.O.O. RAČA
ВРСТА ТЕХНИЧКЕ ДОКУМЕНТАЦИЈЕ: ИДР ИДЕЈНО РЕШЕЊЕ	НАЗИВ И ОЗНАКА ДЕЛА ПРОЈЕКТА: 2/2 ПРОЈЕКАТ САОБРАЋАЈНИЦА
ЦРТЕЖ: ПОДУЖНИ ПРОФИЛИ УЛИЦЕ ВУКА КАРАѢИЋА, УЛИЦЕ НОВА 1, УЛИЦЕ НОВА 2 И УЛИЦЕ НОВА 4	ОДГОВОРНИ ПРОЈЕКТАНТ: НЕВЕНА МИЈУШКОВИЋ, дипл. грађевински инжењер број лиценце: 315 4274 03
ДАТУМ: јун 2021.	РАЗМЕРА: 1:1000/100
	БРОЈ ЦРТЕЖА: 4.2



ИНВЕСТИТОР: ОПШТИНА РАЧА, Рача, ул. Карађорђева 48		ОБЈЕКАТ: Градске саобраћајнице блока оивиченог улицом Светог Саве, новопроектваном саобраћајницом у продужетку улице Академика Антонија Исаковића и улицом Вука Караџића, општина Рача	
ПРОЕКТАНТ: ARKON PROJEKT INŽENJERING D.O.O. ул. Светог Саве бр.24, Рача			
ВРСТА ТЕХНИЧКЕ ДОКУМЕНТАЦИЈЕ: ИДР ИДЕЈНО РЕШЕЊЕ		НАЗИВ И ОЗНАКА ДЕЛА ПРОЈЕКТА: 2/2 ПРОЈЕКАТ САОБРАЋАЈНИЦА	
ЦРТЕЖ: ПОДУЖНИ ПРОФИЛ УЛИЦЕ СВЕТОГ САВЕ		ОДГОВОРНИ ПРОЈЕКТАНТ: НЕВЕНА МИЈУШКОВИЋ, дипл. грађевински инжењер број лиценце: 315 4274 03	
ДАТУМ: јун 2021.	РАЗМЕРА: 1:1000/100	БРОЈ ЦРТЕЖА: 4.3	



ИНВЕСТИТОР: ОПШТИНА РАЧА, Рача, ул. Карађорђева 48		ОБЈЕКАТ: Градске саобраћајнице блока оивиченог улицом Светог Саве, новопројектованом саобраћајницом у продужетку улице Академика Антонија Исаковића и улицом Вука Караџића, општина Рача
ПРОЕКТАНТ: ARKON PROJEKT INŽENJERING D.O.O. ул. Светог Саве бр.24, Рача		
ВРСТА ТЕХНИЧКЕ ДОКУМЕНТАЦИЈЕ: ИДР ИДЕЈНО РЕШЕЊЕ	НАЗИВ И ОЗНАКА ДЕЛА ПРОЈЕКТА: 2/2 ПРОЈЕКАТ САОБРАЋАЈНИЦА	
ЦРТЕЖ: ПОДУЖНИ ПРОФИЛ УЛИЦЕ АКАДЕМИКА АНТОНИЈА ИСАКОВИЋА		ОДГОВОРНИ ПРОЈЕКТАНТ: НЕВЕНА МИЈУШКОВИЋ, дипл. грађевински инжењер број лиценце: 315 4274 03
ДАТУМ: јун 2021.	РАЗМЕРА: 1:1000/100	БРОЈ ЦРТЕЖА: 4.4