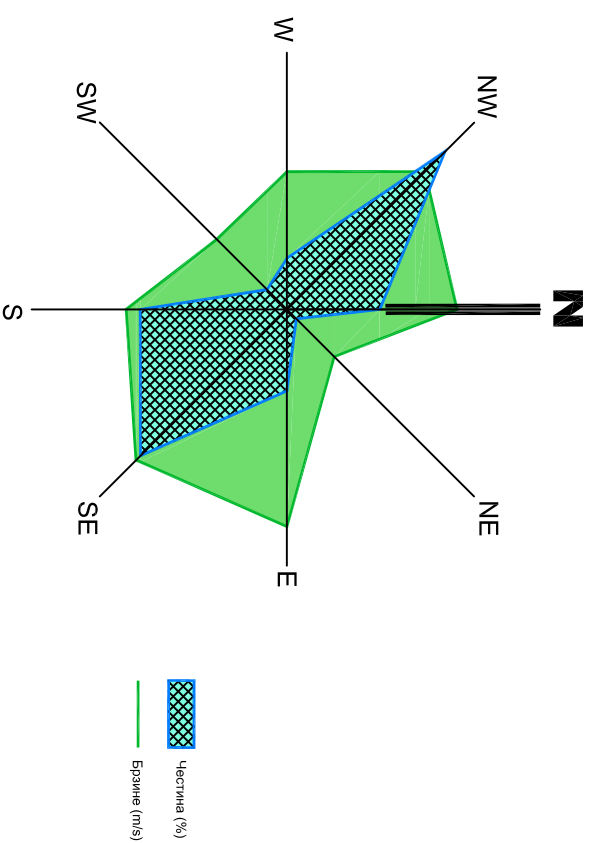
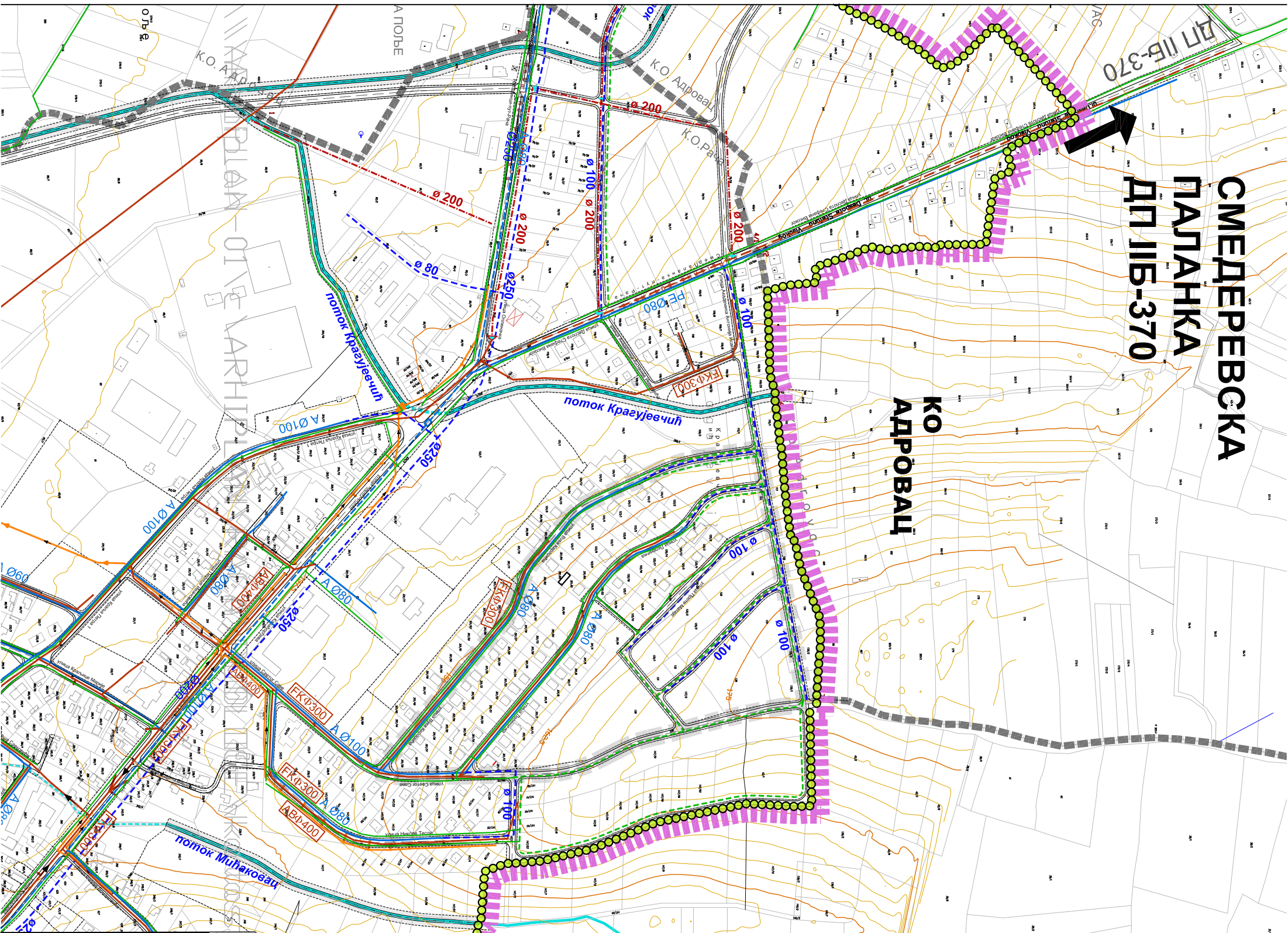





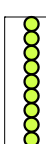
СМЕДЕРЕВСКА ПАЛАНКА ДП ИБ-370

КО АДРОВАЦ





ЛЕГЕНДА




ГРАНИЦЕ


-  Граница Урбанистичког пројекта
-  Граница Плана генералне регулације
-  Граница катастарске општине
-  Граница грађевинског подручја

ВОДОСНАБДЕВАЊЕ

-  $A \text{ } \varnothing 80$
Постојећа водоводна мрежа
-  $A \text{ } \varnothing 200$
Планирана водоводна мрежа

ОДВОЂЕЊЕ ОТПАДНИХ И КИШНИХ ВОДА

-  Постојећа канализациона мрежа
-  Планирана канализациона мрежа
-  ГАСИФИКАЦИЈА
Дистрибутивна гасоводна мрежа до 4 бага

 <p>АРКОН ИНЖЕНЈЕРИ И ПРОЈЕКТИРАЊИ</p>		<p>ул. Светог Саве бр.24 Раца</p>	
<p>ПРОЈЕКАНТ: АРКОН ПРОЈЕКТ ИНЖЕНЈЕРИГ Д.О.О. РАЦА</p>			
<p>ИНВЕСТИТОР: ОПШТИНА РАЦА, Раца, ул. Карађорђева 48</p>			
<p>НАЗИВ ПРОЈЕКТА: Урбанистички пројекат за изградњу, блока оивиченог ул. Светог Саве, новопројектованом саобраћајницом у продужетку ул. Академика Антонија Исаковића, ул. Вука Караџића, општина Раца</p>			
<p>ЦРПЕК: ИЗВОД ИЗ ПГР ГРАДСКОГ НАСЕЉА РАЦА</p>			
<p>ГЕНЕРАЛНО РЕШЕЊЕ ЗА ВОДОПРИВРЕДНУ ИНФРАСТРУКТУРУ И ГАСИФИКАЦИЈУ</p>			
<p>ЕВИДЕНЦИОНИ БРОЈ: 34/2021</p>	<p>ДАТУМ: јул 2021.</p>	<p>РАЗМЕРА: 1: 5000</p>	<p>БРОЈ ЛИСТА: 5.0</p>
<p>ДИРЕКТОР: Јован Марковић</p>			