


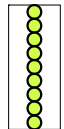





## ЛЕГЕНДА

### ГРАНИЦЕ


-  Граница Урбанистичког пројекта
-  Граница Плана генералне регулације
-  Граница катастарске општине
-  Граница грађевинског подручја


## ФУНКЦИОНАЛНИ РАНГ САОБРАЋАЈНИЦА

### Саобраћајна инфраструктура

-  **Гс I**  
Градска саобраћајница I реда
-  **Гс II**  
Градска саобраћајница II реда
-  Остале улице

## ВОДНО ЗЕМЉИШТЕ

-  Регулисани поток

 Ул. Светог Саве бр. 24 Рача			
ПРОЈЕКТАНТ: <b>АРКОН ПРОЈЕКТ ИНЖЕНЈЕРИНГ Д.О.О. РАЧА</b>			
ИНВЕСТИТОР: <b>ОПШТИНА РАЧА, Рача, ул. Карађорђева 48</b>			
НАЗИВ ПРОЈЕКТА: Урбанистички пројекат за изградњу, блока овиценог ул. Светог Саве, новопројектованом саобраћајницом у продужетку ул. Академика Антонија Исаковића, ул. Вука Караџића, општина Рача			
ЦРТЕЖ: ИЗВОД ИЗ ППР ГРАДСКОГ НАСЕЉА РАЧА			
<b>ФУНКЦИОНАЛНА ОРГАНИЗАЦИЈА САОБРАЋАЈНЕ ИНФРАСТРУКТУРЕ ЛИСТ БР. 5</b>			
ЕВИДЕНЦИОНИ БРОЈ: 34/2021	ДАТУМ: Јул 2021.	РАЗМЕР: 1 : 5000	БРОЈ ЛИСТА: 2.2.
			ДИРЕКТОР: Јован Марковић