РЕПУБЛИКА СРБИЈА
О.РАЧА
К.о.РАЧА

КАТАСТАРСКО ТОПОГРАФСКИ ПЛАН ЗА ПОТРЕБЕ ИЗРАДЕ УП НАСЕЉА ВИНОГРАДИ

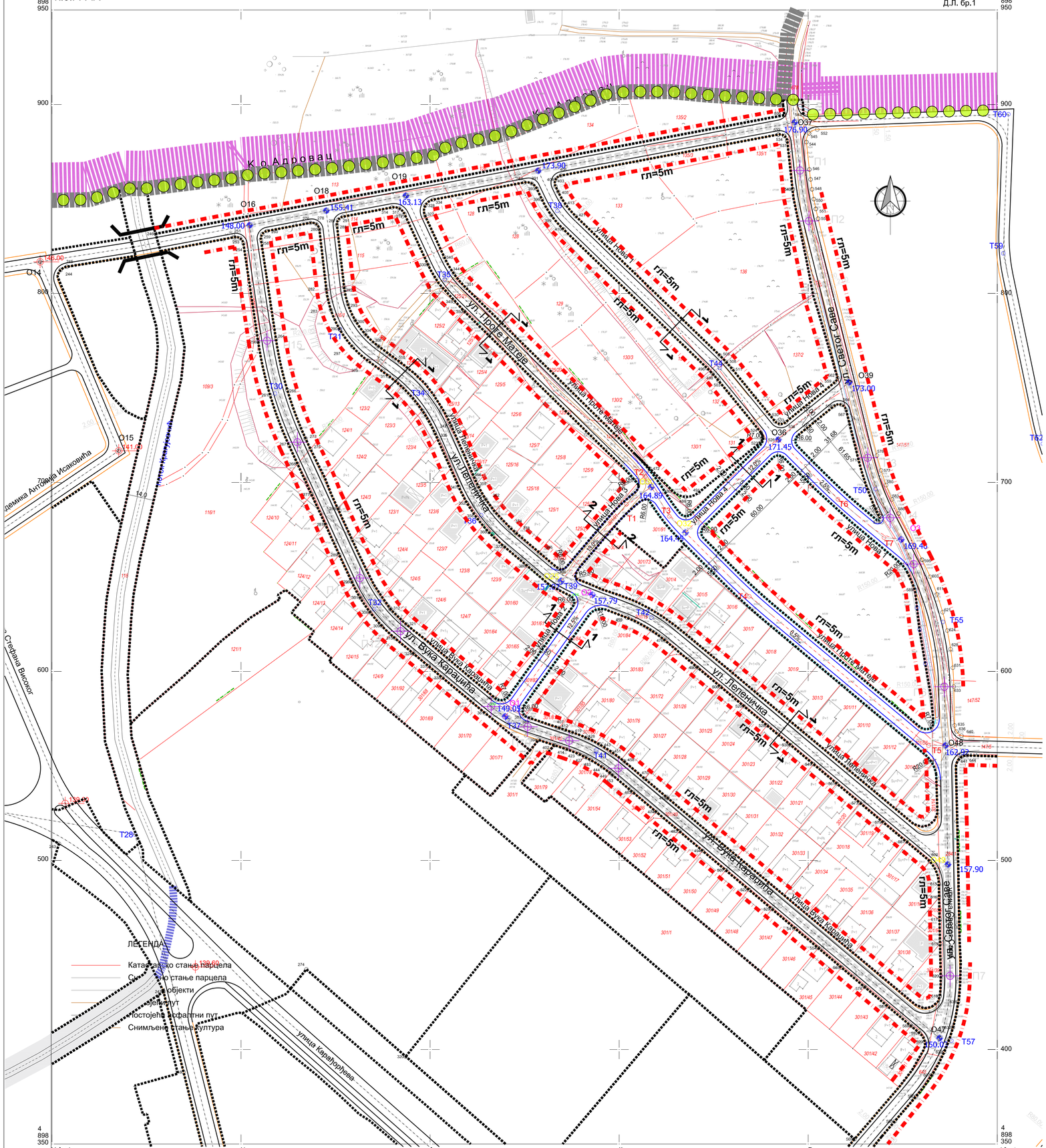

За потребе пројектовања
по важећим прописима израдио :

КАТАСТАРСКЕ ОПШТИНЕ И ВЕЗЕ ЛИСТОВА
ОПШТИНА РАЧА

РАЗМЕРА 1: 1000
КОТЕ СУ АПСОЛУТНЕ

ОВЕРАВА :

ТЕМЕНА САОБРАЋАЈНИЦА

ТАЧКЕ ОДРЕЂЕНЕ УРБАНИСТИЧКИМ ПРОЈЕКТОМ

	Y	X
T1	7498503.83	4898688.49
T2	7498513.76	4898703.13
T3	7498526.52	4898682.07
T4	7498568.83	4898639.76
T5	7498663.64	4898560.72
T6	7498615.75	4898691.13
T7	7498640.09	4898670.83

ТАЧКЕ ПРЕУЗЕТЕ ИЗ ПЛАНА ГЕНЕРАЛНЕ РЕГУЛАЦИЈЕ ГРАДСКОГ НАСЕЉА РАЧА

	Y	X
T30	7498317.99	4898747.05
T31	7498352.33	4898781.14
T32	7498370.41	4898632.95
T34	7498398.23	4898747.45
T35	7498407.77	4898807.33
T36	7498427.00	4898682.75
T37	7498440.92	4898574.32
T38	7498467.30	4898843.70
T39	7498469.24	4898646.91
T41	7498487.97	4898558.55
T42	7498517.13	4898628.57
T44	7498553.19	4898760.64
T50	7498635.62	4898696.55
T55	7498671.32	4898626.25
T57	7498675.75	4898404.66

ОСОВИНСКЕ ТАЧКЕ

ТАЧКЕ ОДРЕЂЕНЕ УРБАНИСТИЧКИМ ПРОЈЕКТОМ

	Y	X
O1	7498439.73	4898576.22
O2	7498485.86	4898640.54
O3	7498649.16	4898669.88

ПРОМЕЊЕНЕ ТАЧКЕ ИЗ ПЛАНА ГЕНЕРАЛНЕ РЕГУЛАЦИЈЕ ГРАДСКОГ НАСЕЉА РАЧА

	Y	X
O25	7498469.36	4898647.84
O30	7498516.91	4898697.56
O32	7498535.07	4898673.51
O49	7498673.88	4898497.89

ТАЧКЕ ПРЕУЗЕТЕ ИЗ ПЛАНА ГЕНЕРАЛНЕ РЕГУЛАЦИЈЕ ГРАДСКОГ НАСЕЉА РАЧА

	Y	X
O16	7498304.59	4898836.16
O18	7498345.06	4898843.80
O19	7498387.21	4898851.75
O24	7498457.16	4898864.96
O36	7498584.22	4898722.66
O37	7498592.88	4898890.58
O39	7498621.60	4898752.97
O47	7498669.49	4898405.96
O48	7498672.63	4898560.90

АНАЛИТИЧКО-ГЕОДЕТСКИ ЕЛЕМЕНТИ ТАЧАКА КОЈЕ ДЕФИНИШУ ОБУХВАТ УРБАНИСТИЧКОГ ПРОЈЕКТА

	X	Y
П 1	7498595.64	4898865.07
П 2	7498600.38	4898838.36
O39	7498621.60	4898752.97
П 3	7498631.50	4898713.11
П 4	7498643.34	4898681.35
O 3	7498649.16	4898669.88
П 5	7498655.78	4898656.86
П 6	7498672.01	4898591.93
O48	7498672.63	4898560.90
O49	7498673.88	4898497.89
П 7	7498675.06	4898438.98
O47	7498669.49	4898405.96
П 8	7498499.60	4898548.77
П 9	7498473.56	4898563.38
П10	7498451.57	4898570.75
O 1	7498439.74	4898576.22
П11	7498432.29	4898581.50
П12	7498384.38	4898621.33
П13	7498362.83	4898649.45
П14	7498329.82	4898721.31
П15	7498313.78	4898775.06
O16	7498304.60	4898836.16
O18	7498345.06	4898843.80
O19	7498387.21	4898851.75
O24	7498457.16	4898864.96
O37	7498592.88	4898890.58

ПОПРЕЧНИ ПРОФИЛИ УЛИЦА
P=1:100

ПРОФИЛ 1-1

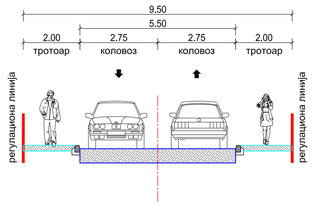

ПРОФИЛ 2-2

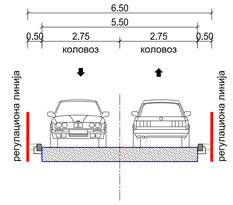

ЛЕГЕНДА

ГРАНИЦЕ ИЗ ПГР

- Граница Плана генералне регулације
- Граница катастарске општине
- Граница грађевинског подручја

- ГРАНИЦА УРБАНИСТИЧКОГ ПРОЈЕКТА
- РЕГУЛАЦИОНА ЛИНИЈА
- ГРАЂЕВИНСКА ЛИНИЈА
- ОСА САОБРАЋАЈНИЦЕ (ПГР)
- ОСА САОБРАЋАЈНИЦЕ (УП)
- П1-П15 — ПРЕЛОМНА ТАЧКА ГРАНИЦЕ УРБАНИСТИЧКОГ ПРОЈЕКТА (АНАЛИТИЧКА ТАЧКА)
- O1 — ПРОМЕЊЕНЕ ТАЧКЕ ИЗ ПГР
- O1 — ТАЧКЕ ПРЕУЗЕТЕ ИЗ ПГР
- O1 — ТАЧКЕ ОДРЕЂЕНЕ УРБАНИСТИЧКИМ ПРОЈЕКТОМ

ARKON
ARKON PROJEKT INŽENJERING D.O.O. RAČA
ул.Светог Саве бр.24 Рача

ПРОЈЕКТАНТ :
ARKON PROJEKT INŽENJERING D.O.O. RAČA

ИНВЕСТИТОР :
ОПШТИНА РАЧА, Рача, ул. Карађорђева 48

НАЗИВ ПРОЈЕКТА:
Урбанистички пројекат **за изградњу, блока оивиченог ул. Светог Саве, новопројектованом саобраћајницом у продужетку ул. Академика Антонија Исаковића, ул. Вука Караџића, општина Рача**

ЦРТЕЖ:
РЕГУЛАЦИОНО-НИВЕЛАЦИОНО И САОБРАЋАЈНО РЕШЕЊЕ

ЕВИДЕНЦИОНИ БРОЈ :	ДАТУМ :	РАЗМЕРА :	БРОЈ ЛИСТА:
34/2021	јун 2021.	1: 1000	3.0

ДИРЕКТОР:
Јован Марковић