

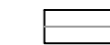





ЛЕГЕНДА






-  Граница обухвата Плана
-  Граница обухвата Плана према обрађивачу
-  Граница катастарске парцеле
-  Ознака катастарске парцеле

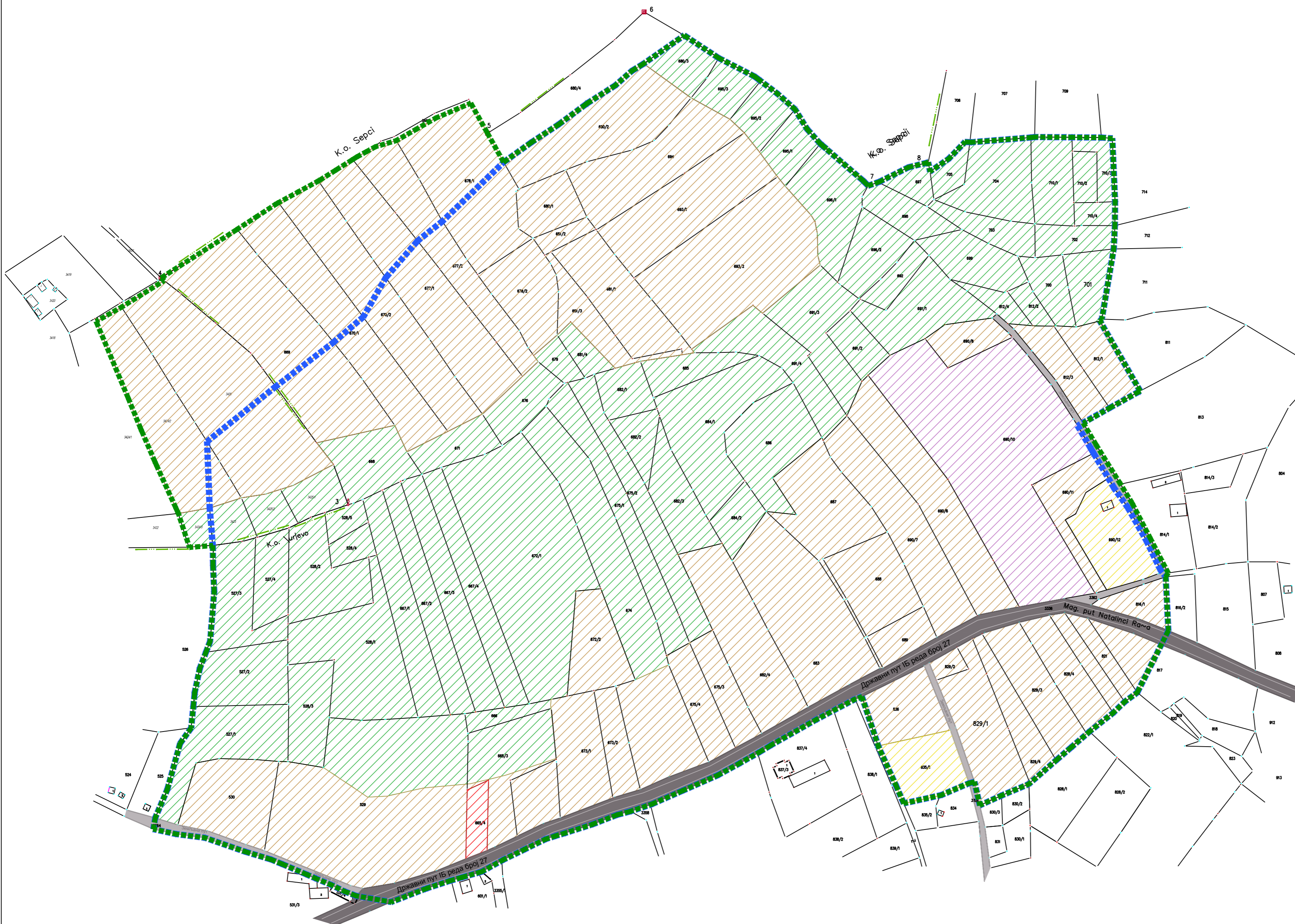
ГРАЂЕВИНСКО ЗЕМЉИШТЕ

Површине јавне намене

-  Саобраћајне површине (државни пут)
-  Саобраћајне површине (земљани - некатегорисани путеви)

Површине осталих намена

-  Пољопривредно земљиште
-  Шумско земљиште
-  Пословно-производна делатност
-  Услугна делатност
-  Становање - породично



ПЛАН ДЕТАЉНЕ РЕГУЛАЦИЈЕ
РАДНА ЗОНА "ЂУРЂЕВО"

Наручилац:	Општинска управа Општине Рача Карађорђева 48, 34210 Рача
Обрађивач:	"УРБОПОЛИС" Д.О.О. Шуматовачка 8, 11000 Београд
Одговорни урбаниста:	проф. др Миодраг Ралевић, д.и.а. бр. лиценце 200 572 04
Графички прилог:	2.2 Постојећа намена површина
Размера:	1 : 2 500
Датум:	Децембар, 2019. године