

# СЛУЖБЕНИ ГЛАСНИК ОПШТИНЕ РАЧА

Рача, 23.05.2018. године – број 6

Цена 100,00 динара

## САДРЖАЈ

<b>О д л у к е</b>	
Одлука о усвајању тромесечног извештаја о реализацији Програма пословања ЈП за управљање и развој инфраструктурних објеката Рача	2
Одлука о усвајању тромесечног извештаја о реализацији Програма пословања ЈКП "Рача"	2
Одлука о давању сагласности на посебан програм коришћења средстава (субвенција) из буџета општине Рача за 2018. годину ЈКП "Рача" из Раче	2
Одлука о покретању поступка прибављања непокретности у јавну својину општине Рача непосредном погодбом	3
Одлука о проглашењу к.п. бр. 2035/2 К.О. Вишевац за некатегорисани пут	4
Одлука о усвајању почетног ликвидационог извештаја	5
Одлука о давању на привремено коришћење имовине општине Рача	5
Одлука о усвајању извештаја о раду Месне заједнице Сараново за 2017. годину	6
Одлука о усвајању извештаја о раду Месне заједнице Ђурђево за 2017. годину	7
Одлука о усвајању извештаја о раду Месне заједнице Трска за 2017. годину	7
Одлука о усвајању извештаја о раду Месне заједнице Борци за 2017. годину	7
Одлука о усвајању извештаја о раду Месне заједнице Сипић за 2017. годину	8
Одлука о усвајању извештаја о раду Месне заједнице Доња Рача за 2017. годину	8
Одлука о усвајању извештаја о раду Месне заједнице Доње Јарушице за 2017. годину	8
Одлука о усвајању извештаја о раду Месне заједнице Мирашевац за 2017. годину	9
Одлука о усвајању извештаја о раду Месне заједнице Поповић за 2017. годину	9
Одлука о усвајању извештаја о раду Месне заједнице Вучић за 2017. годину	10
Одлука о усвајању извештаја о раду Месне заједнице Бошњане за 2017. годину	10
Одлука о усвајању извештаја о раду Месне заједнице Сепци за 2017. годину	10
Одлука о усвајању извештаја о раду Месне заједнице Велико Крчмаре за 2017. годину	11
Одлука о усвајању извештаја о раду Месне заједнице Вишевац за 2017. годину	11
Одлука о усвајању извештаја о раду Месне заједнице Рача за 2017. годину	11
Одлука о усвајању извештаја о раду Месне заједнице Мало Крчмаре за 2017. годину	12
Одлука о продужетку рока за израду Плана детаљне регулације радне зоне "Исток" у Рачи	12
<b>П л а н о в и</b>	
Локални оперативни план за одбрану од поплава за воде II реда на територији општине Рача у 2018. години	13
<b>П р о г р а м и</b>	
Програм мера подршке за спровођење пољопривредне политике и политике руралног развоја општине Рача за 2018. годину	44
<b>Р е ш е њ а</b>	
Решење о отуђењу земљишта у јавној својини општине Рача к.п. 835 КО Вучић	67
Решење о именовању чланова Школског одбора Средње школе "Ђура Јакшић" у Рачи	69
Решење о образовању Комисије за израду предлога годишњег програма заштите, уређења и коришћења пољопривредног земљишта на територији општине Рача за 2019. годину	70
Решење о образовању Комисије за спровођење поступка јавног надметања за давање у закуп и на коришћење пољопривредног земљишта и пољопривредних објеката у државној својини на територији општине Рача за агроекономску 2018/2019. годину	72

На основу члана 45. става 1. тачке 27) Статута општине Рача ("Службени гласник општине Рача", број 6/08, 2/2010, 12/2010 и 13/17), Скупштина општине Рача, на седници одржаној дана 23.05.2018. године, на предлог Општинског већа општине Рача, донела је:

## О Д Л У К У

1. Усваја се тромесечни извештај о реализацији програма пословања Јавног предузећа за управљање и развој инфраструктурних објеката Рача, број 128 од 25.04.2018.године.
2. Одлуку објавити у "Службеном гласнику општине Рача".

### СКУПШТИНА ОПШТИНЕ РАЧА

Број: 020-50/2018-I-01  
Дана: 23.05.2018. године.

ПРЕДСЕДНИК  
СКУПШТИНЕ ОПШТИНЕ РАЧА  
Душан Ђоковић, с.р.

Скупштина општине Рача, на седници одржаној 23.05.2018. године, на основу члана 45. став 1. тачке 27) Статута општине Рача ("Сл. гласник општине Рача", број 06/08, 02/10, 12/10 и 13/2017), на основу предлога Општинског већа општине Рача, донела је:

## О Д Л У К У

1. Усваја се тромесечни извештај о реализацији Програма пословања Јавног комуналног предузећа „Рача“, Рача, број 118/4 од 30.04.2018.године.
2. Одлуку објавити у "Службеном гласнику општине Рача".

### СКУПШТИНА ОПШТИНЕ РАЧА

Број: 020-51/2018-I-01  
Дана: 23.05.2018. године.

ПРЕДСЕДНИК  
СКУПШТИНЕ ОПШТИНЕ РАЧА  
Душан Ђоковић, с.р.

Скупштина општине Рача, на седници одржаној дана 23.05.2018. године, на основу члана 45. став 1. тачке 22) Статута општине Рача ("Сл.гласник општине Рача", број 06/08, 02/10,12/10 и 13/2017), на предлог Општинског већа општине Рача, донела је:

## О Д Л У К У

О ДАВАЊУ САГЛАСНОСТИ НА ПОСЕБАН ПРОГРАМ КОРИШЋЕЊА СРЕДСТАВА  
(СУБВЕНЦИЈА) ИЗ БУЏЕТА ОПШТИНЕ РАЧА ЗА 2018. ГОДИНУ ЈАВНОГ  
КОМУНАЛНОГ ПРЕДУЗЕЋА "РАЧА" ИЗ РАЧЕ

### Члан 1.

Јавном комуналном предузећу „Рача“ из Раче даје се сагласност на Посебан програм коришћења средстава (субвенција) из буџета општине Рача за 2018. годину, број 133 од 08.05.2018.године.

**Члан 2.**

Одлука ступа на снагу наредног дана од дана објављивања у Службеном гласнику општине Рача.

**СКУПШТИНА ОПШТИНЕ РАЧА****Број: 020-52/2018-I-01****Дана: 23.05.2018. године.**

**ПРЕДСЕДНИК  
СКУПШТИНЕ ОПШТИНЕ РАЧА  
Душан Ђоковић, с.р.**

На основу чл. 27. ст. 10. и чл. 29 ст.4. Закона о јавној својини ("Службени гласник РС", број 72/11, 88/13, 105/14, 104-2016-др.закон, 108/2016 и 113/2017), чл. 3 Уредбе о условима прибављања и отуђења непокретности непосредном погодбом, давања у закуп ствари у јавној својини, односно прибављања и уступања искоришћавања других имовинских права, као и поступцима јавног надметања и прикупљања писмених понуда ("Службени гласник РС", број 16/2018) и чл. 19. и 20. Одлуке о прибављању и располагању стварима у јавној својини општине Рача ("Службени гласник општине Рача", број 24/2015), на предлог Општинског већа општине Рача, Скупштина општине Рача, на седници одржаној дана 23.05.2018. године, донела је:

**О Д Л У К У****О ПОКРЕТАЊУ ПОСТУПКА ПРИБАВЉАЊА НЕПОКРЕТНОСТИ  
У ЈАВНУ СВОЈИНУ ОПШТИНЕ РАЧА НЕПОСРЕДНОМ ПОГОДБОМ****Члан 1.**

Овом Одлуком покреће се поступак прибављања **једне половине кп. бр. 3603/7 К.О. Доња Рача, уписане у лн.бр. 508 К.О. Доња Рача**, по врсти земљишта остало земљиште, чија укупна површина износи 0.25.29 ха, од сувласника наведене катастарске парцеле, физичких лица, непосредном погодбом.

Део катастарске парцеле из става 1. овог члана (једна половина) ће се прибавити по тржишним условима, на основу утврђене цене од стране надлежног органа (на основу налаза и мишљења судског вештака).

Катастарска парцела из става 1. овог члана са уделом од  $\frac{1}{2}$  представља јавну својину Републике Србије, корисник ЈП „Србијаводе“ и овај део парцеле није предмет прибављања, док је друга половина кп.бр. 3603/7 у сувласништву следећих лица:

-Неше Петровића, из Мирашевца, општина Рача, са уделом од  $\frac{1}{4}$ ,

-Милоја Петровића и Аксентија Петровића, обојица из Раче, законски наследници иза пок. Петровић Михајла, уписаног у јавним књигама са уделом од  $\frac{1}{4}$ .

**Члан 2.**

Средства за прибављање непокретности из чл. 1 ове Одлуке, биће исплаћена из буџета Општине Рача за 2018. годину.

**Члан 3.**

Поступак непосредне погодбе, сагласно Закону, подзаконским актима и одлукама Скупштине општине Рача које уређују ову област, спровешће надлежна Комисија, формирана од стране Скупштине општине Рача.

**Члан 4.**

Разлози за спровођење поступка прибављања непокретности из чл. 1 ове Одлуке у поступку непосредне погодбе, садржани су у чињеници да предметна непокретност на терену представља део јавног некатегорисаног пута, односно део прилазног пута мосту на реци Рачи у Доњој Рачи, који је предмет реконструкције.

Интерес је Општине Рача да се упише као носилац права јавне својине на делу напред наведене катастарске парцеле, због добијања одговарајућих дозвола за реконструкцију приступног пута и моста.

**Члан 5.**

Након спроведеног поступка непосредне погодбе Комисија доставља записник имовинско-правној служби Општинске управе општине Рача, која ће израдити нацрт решења о прибављању непокретности из члана 1. ове Одлуке.

**Члан 6.**

Ова Одлука ступа на снагу осмог дана од дана објављивања у „Службеном гласнику општине Рача“.

**СКУПШТИНА ОПШТИНЕ РАЧА**

**Број: 020-55 /2018-I-01**  
**Дана: 23.05.2018. године.**

**ПРЕДСЕДНИК**  
**СКУПШТИНЕ ОПШТИНЕ РАЧА**  
**Душан Ђоковић, с.р.**

На основу члана 2. став 1. тачка 7) Закона о јавним путевима („Службени гласник Републике Србије“, број 101/2005, 123/2007, 101/2011, 93/2012 и 104/2013 ), члана 20. став 1. тачка 12) Закона о локалној самоуправи („Сл.гласник РС“, 129/2007, 83/2014-др. закон и 101/2016-др.закон), члана 15. став 1. тачка 13) Статута Скупштина општине Рача („Сл. гласник општине Рача“, број 6/08, 2/10, 12/2010 и 13/2017) и члана 2. став 1. алинеја 3. Одлуке о општинским путевима, улицама и некатегорисаним путевима („Службени гласник општине Рача“, број 20/2017 и 25/2017), Скупштина општине Рача, на предлог Општинског већа општине Рача, на седници одржаној дана 23.05.2018. године, донела је:

**О Д Л У К У**

1. Проглашава се некатегорисаним путем катастарска парцела бр. 2035/2, К.О. Вишевац, уписана у Л.Н. бр. 478, површине 3173 м2.
2. Одлука ступа на снагу наредног дана од дана објављивања у „Службеном гласнику општине Рача“.

**Образложење**

Чланом 2. став 1. тачка 7. Закона о јавним путевима („Службени гласник Републике Србије“ број 101/2005, 123/2007, 101/2011, 93/2012 и 104/2013 ) прописано је да је некатегорисани пут саобраћајна површина која је доступна већем броју разних корисника, коју надлежни орган прогласи некатегорисаним путем и која је уписана у катастар непокретности као некатегорисани пут.

Наведена катастарска парцела је према начину коришћења шумско земљиште и претставља катастрску парцелу у јавној својини РС а корисник на парцели су „Србијашуме „

Општинско правобранилаштво општине Рача је упутило предлог општинском Већу општине Рача, бр. 46-53/2018-II-01 дана 17.05.2018 са предлогом да се предметна парцела прогласи за некатегорисани пут, као први корак ка упису права својине на општину Рача.

Катастарска парцела која је предмет ове Одлуке се користи као путно земљиште, односно према фактичком стању на терену је пут.

На основу напред наведеног одлучено је као у изреци ове Одлуке.

## СКУПШТИНА ОПШТИНЕ РАЧА

Број: 020-56/2018-I-01  
Дана: 23.05.2018. године.

ПРЕДСЕДНИК  
СКУПШТИНЕ ОПШТИНЕ РАЧА  
Душан Ђоковић, с.р.

Скупштина општине Рача, на седници одржаној дана 23.05.2018.године, на основу члана 536. став 5. Закона о привредним друштвима („Сл. гласник РС“, бр. 36/2011, 99/2011, 83/2014 - др. закон и 5/2015), на предлог Општинског већа општине Рача, донела је:

### ОДЛУКУ О УСВАЈАЊУ ПОЧЕТНОГ ЛИКВИДАЦИОНОГ ИЗВЕШТАЈА

#### I

Усваја се почетни ликвидациони извештај “Инкубатор центра за развој предузетништва Рача ДОО – у ликвидацији”, из Раче сачињен од стране ликвидационог управника са стањем на дан 07.05.2018.године, број 021-195/2018- I-04 од 07.05.2018. године.

#### II

Одлука ступа на снагу осмог дана од дана објављивања у “Службеном гласнику општине Рача”.

#### III

Одлуку објавити у Службеном гласнику општине Рача.

## СКУПШТИНА ОПШТИНЕ РАЧА

Број: 020-57/2018-I-01  
Дана: 23.05.2018. године.

ПРЕДСЕДНИК  
СКУПШТИНЕ ОПШТИНЕ РАЧА  
Душан Ђоковић, с.р.

На основу члана 13. Статута општине Рача („Сл. гласник општине Рача“, бр. 6/08, 2/10, 12/10 и 13/17), члана 60. става 4. Закона о јавној својини (“Службени гласник РС”, бр. 72/2011, 88/2013, 105/2014, 104/2016 - други закон, 108/2016 и 113/2017), члана 2. и члана 5. става 4. тачке 1) Одлуке о прибављању и располагању стварима у јавној својини општине Рача („Сл. гласник општине Рача“, бр. 24/2015), Скупштина општине Рача, на предлог Општинског већа општине Рача, на седници одржаној дана 23.05.2018. године, донела је:

### О Д Л У К У о давању на привремено коришћење имовине општине Рача

#### Члан 1.

Општина Рача, као власник путничког возила,

марке- Zastava 101,  
модел- Skala 55  
боја- 6D Zelena,  
број седишта- 5,  
број шасије- VX1128A0001116218,  
број мотора- 128A0641628983,  
даје на коришћење Јавном комуналном предузећу "Рача" из Раче, наведено путничко возило.

#### **Члан 2.**

Наведено возило Јавно комунално предузеће „ Рача „ из Раче, не може користити у комерцијалне сврхе.

#### **Члан 3.**

Возило се даје на привремено коришћење до 31.12. 2018. године.

#### **Члан 4.**

Јавно комунално предузеће „ Рача „ из Раче преузима сва права, обавезе и одговорност у случају настанка штете на возилу и штете настале употребом возила.

#### **Члан 5.**

Начин и услови коришћења овог возила утврдиће се посебним Уговором између општине Рача и Јавног комуналног предузећа „ Рача „ из Раче

#### **Члан 6.**

Овлашћује се Председник општине Рача, да након ступања на снагу ове Одлуке, у име општине Рача са Јавним комуналним предузећем „ Рача „ из Раче закључи Уговор о коришћењу.

#### **Члан 7.**

Одлука ступа на снагу наредног дана од дана објављивања у Службеном гласнику општине Рача.

### **СКУПШТИНА ОПШТИНЕ РАЧА**

**Број: 020-59/2018-I-01**

**Дана: 23.05.2018. године.**

**ПРЕДСЕДНИК  
СКУПШТИНЕ ОПШТИНЕ РАЧА  
Душан Ђоковић, с.р.**

На основу члана 45. став 1. тачка 22) Статута општине Рача ("Службени гласник општине Рача" број 6/08, 2/2010, 12/2010 и 13/17), Скупштина општине Рача, на седници одржаној дана 23.05.2018. године, донела је:

### **О Д Л У К У**

1. Усваја се извештај о раду Месне заједнице Сараново за 2017. годину.

2. Одлуку објавити у "Службеном гласнику општине Рача".

### СКУПШТИНА ОПШТИНЕ РАЧА

Број: 020-60/2018-I-01

Дана: 23.05.2018. године.

**ПРЕДСЕДНИК**  
**СКУПШТИНЕ ОПШТИНЕ РАЧА**  
Душан Ђоковић, с.р.

На основу члана 45. став 1. тачка 22) Статута општине Рача ("Службени гласник општине Рача", број 6/08, 2/2010, 12/2010 и 13/17), Скупштина општине Рача, на седници одржаној дана 23.05.2018. године, донела је:

### О Д Л У К У

1. Усваја се извештај о раду Месне заједнице Ђурђево за 2017. годину.
2. Одлуку објавити у "Службеном гласнику општине Рача".

### СКУПШТИНА ОПШТИНЕ РАЧА

Број: 020-61/2018-I-01

Дана: 23.05.2018. године.

**ПРЕДСЕДНИК**  
**СКУПШТИНЕ ОПШТИНЕ РАЧА**  
Душан Ђоковић, с.р.

На основу члана 45. став 1. тачка 22) Статута општине Рача ("Службени гласник општине Рача" број 6/08, 2/2010, 12/2010 и 13/17), Скупштина општине Рача, на седници одржаној дана 23.05.2018. године, донела је:

### О Д Л У К У

1. Усваја се извештај о раду Месне заједнице Трска за 2017. годину.
2. Одлуку објавити у "Службеном гласнику општине Рача".

### СКУПШТИНА ОПШТИНЕ РАЧА

Број: 020-62/2018-I-01

Дана: 23.05.2018. године.

**ПРЕДСЕДНИК**  
**СКУПШТИНЕ ОПШТИНЕ РАЧА**  
Душан Ђоковић, с.р.

На основу члана 45. став 1. тачка 22) Статута општине Рача ("Службени гласник општине Рача" број 6/08, 2/2010, 12/2010 и 13/17), Скупштина општине Рача, на седници одржаној дана 23.05.2018. године, донела је:

### О Д Л У К У

1. Усваја се извештај о раду Месне заједнице Борци за 2017. годину.

2. Одлуку објавити у "Службеном гласнику општине Рача".

### **СКУПШТИНА ОПШТИНЕ РАЧА**

**Број: 020-63/2018-I-01**  
**Дана: 23.05.2018. године.**

**ПРЕДСЕДНИК**  
**СКУПШТИНЕ ОПШТИНЕ РАЧА**  
**Душан Ђоковић, с.р.**

На основу члана 45. став 1. тачка 22) Статута општине Рача ("Службени гласник општине Рача" број 6/08, 2/2010, 12/2010 и 13/17), Скупштина општине Рача, на седници одржаној дана 23.05.2018. године, донела је:

### **О Д Л У К У**

1. Усваја се извештај о раду Месне заједнице Сипић за 2017. годину.
2. Одлуку објавити у "Службеном гласнику општине Рача".

### **СКУПШТИНА ОПШТИНЕ РАЧА**

**Број: 020-64/2018-I-01**  
**Дана: 23.05.2018. године.**

**ПРЕДСЕДНИК**  
**СКУПШТИНЕ ОПШТИНЕ РАЧА**  
**Душан Ђоковић, с.р.**

На основу члана 45. став 1. тачка 22) Статута општине Рача ("Службени гласник општине Рача" број 6/08, 2/2010, 12/2010 и 13/17), Скупштина општине Рача, на седници одржаној дана 23.05.2018. године, донела је:

### **О Д Л У К У**

1. Усваја се извештај о раду Месне заједнице Доња Рача за 2017. годину.
2. Одлуку објавити у "Службеном гласнику општине Рача".

### **СКУПШТИНА ОПШТИНЕ РАЧА**

**Број: 020-65/2018-I-01**  
**Дана: 23.05.2018. године.**

**ПРЕДСЕДНИК**  
**СКУПШТИНЕ ОПШТИНЕ РАЧА**  
**Душан Ђоковић, с.р.**

На основу члана 45. став 1. тачка 22) Статута општине Рача ("Службени гласник општине Рача" број 6/08, 2/2010, 12/2010 и 13/17), Скупштина општине Рача, на седници одржаној дана 23.05.2018. године, донела је:

### **О Д Л У К У**

1. Усваја се извештај о раду Месне заједнице Доње Јарушице за 2017. годину.

2. Одлуку објавити у "Службеном гласнику општине Рача".

## СКУПШТИНА ОПШТИНЕ РАЧА

Број: 020-66/2018-I-01

Дана: 23.05.2018. године.

ПРЕДСЕДНИК  
СКУПШТИНЕ ОПШТИНЕ РАЧА  
Душан Ђоковић, с.р.

На основу члана 45. став 1. тачка 22) Статута општине Рача ("Службени гласник општине Рача", број 6/08, 2/2010, 12/2010 и 13/17), Скупштина општине Рача, на седници одржаној дана 23.05.2018. године, донела је:

### О Д Л У К У

1. Не усваја се извештај о раду Месне заједнице Мирашевац за 2017. годину.
2. Одлуку објавити у "Службеном гласнику општине Рача".

## СКУПШТИНА ОПШТИНЕ РАЧА

Број: 020-67/2018-I-01

Дана: 23.05.2018. године.

ПРЕДСЕДНИК  
СКУПШТИНЕ ОПШТИНЕ РАЧА  
Душан Ђоковић, с.р.

На основу члана 45. став 1. тачка 22) Статута општине Рача ("Службени гласник општине Рача" број 6/08, 2/2010, 12/2010 и 13/17), Скупштина општине Рача, на седници одржаној дана 23.05.2018. године, донела је:

### О Д Л У К У

1. Усваја се извештај о раду Месне заједнице Поповић за 2017. годину.
2. Одлуку објавити у "Службеном гласнику општине Рача".

## СКУПШТИНА ОПШТИНЕ РАЧА

Број: 020-68/2018-I-01

Дана: 23.05.2018. године.

ПРЕДСЕДНИК  
СКУПШТИНЕ ОПШТИНЕ РАЧА  
Душан Ђоковић, с.р.

На основу члана 45. став 1. тачка 22) Статута општине Рача ("Службени гласник општине Рача" број 6/08, 2/2010, 12/2010 и 13/17), Скупштина општине Рача, на седници одржаној дана 23.05.2018. године, донела је:

### **О Д Л У К У**

1. Усваја се извештај о раду Месне заједнице Вучић за 2017. годину.
2. Одлуку објавити у "Службеном гласнику општине Рача".

### **СКУПШТИНА ОПШТИНЕ РАЧА**

**Број: 020-69/2018-I-01**  
**Дана: 23.05.2018. године.**

**ПРЕДСЕДНИК**  
**СКУПШТИНЕ ОПШТИНЕ РАЧА**  
**Душан Ђоковић, с.р.**

На основу члана 45. став 1. тачка 22) Статута општине Рача ("Службени гласник општине Рача" број 6/08, 2/2010, 12/2010 и 13/17), Скупштина општине Рача, на седници одржаној дана 23.05.2018. године, донела је:

### **О Д Л У К У**

1. Усваја се извештај о раду Месне заједнице Бошњане за 2017. годину.
2. Одлуку објавити у "Службеном гласнику општине Рача".

### **СКУПШТИНА ОПШТИНЕ РАЧА**

**Број: 020-70/2018-I-01**  
**Дана: 23.05.2018. године.**

**ПРЕДСЕДНИК**  
**СКУПШТИНЕ ОПШТИНЕ РАЧА**  
**Душан Ђоковић, с.р.**

На основу члана 45. став 1. тачка 22) Статута општине Рача ("Службени гласник општине Рача" број 6/08, 2/2010, 12/2010 и 13/17), Скупштина општине Рача, на седници одржаној дана 23.05.2018. године, донела је:

### **О Д Л У К У**

1. Усваја се извештај о раду Месне заједнице Сепци за 2017. годину.
2. Одлуку објавити у "Службеном гласнику општине Рача".

### **СКУПШТИНА ОПШТИНЕ РАЧА**

**Број: 020-71/2018-I-01**  
**Дана: 23.05.2018. године.**

**ПРЕДСЕДНИК**  
**СКУПШТИНЕ ОПШТИНЕ РАЧА**  
**Душан Ђоковић, с.р.**

На основу члана 45. став 1. тачка 22) Статута општине Рача ("Службени гласник општине Рача" број 6/08, 2/2010, 12/2010 и 13/17), Скупштина општине Рача, на седници одржаној дана 23.05.2018. године, донела је:

### **О Д Л У К У**

1. Усваја се извештај о раду Месне заједнице Велико Крчмаре за 2017. годину.
2. Одлуку објавити у "Службеном гласнику општине Рача".

### **СКУПШТИНА ОПШТИНЕ РАЧА**

**Број: 020-72/2018-I-01**  
**Дана: 23.05.2018. године.**

**ПРЕДСЕДНИК**  
**СКУПШТИНЕ ОПШТИНЕ РАЧА**  
**Душан Ђоковић, с.р.**

На основу члана 45. став 1. тачка 22) Статута општине Рача ("Службени гласник општине Рача" број 6/08, 2/2010, 12/2010 и 13/17), Скупштина општине Рача, на седници одржаној дана 23.05.2018. године, донела је:

### **О Д Л У К У**

1. Усваја се извештај о раду Месне заједнице Вишевац за 2017. годину.
2. Одлуку објавити у "Службеном гласнику општине Рача".

### **СКУПШТИНА ОПШТИНЕ РАЧА**

**Број: 020-73/2018-I-01**  
**Дана: 23.05.2018. године.**

**ПРЕДСЕДНИК**  
**СКУПШТИНЕ ОПШТИНЕ РАЧА**  
**Душан Ђоковић, с.р.**

На основу члана 45. став 1. тачка 22) Статута општине Рача ("Службени гласник општине Рача" број 6/08, 2/2010, 12/2010 и 13/17), Скупштина општине Рача, на седници одржаној дана 23.05.2018. године, донела је:

### **О Д Л У К У**

1. Усваја се извештај о раду Месне заједнице Рача за 2017. годину.
2. Одлуку објавити у "Службеном гласнику општине Рача".

### **СКУПШТИНА ОПШТИНЕ РАЧА**

**Број: 020-74/2018-I-01**  
**Дана: 23.05.2018. године.**

**ПРЕДСЕДНИК**  
**СКУПШТИНЕ ОПШТИНЕ РАЧА**  
**Душан Ђоковић, с.р.**

На основу члана 45. став 1. тачка 22) Статута општине Рача ("Службени гласник општине Рача" број 6/08, 2/2010, 12/2010 и 13/17), Скупштина општине Рача, на седници одржаној дана 23.05.2018. године, донела је:

## О Д Л У К У

1. Усваја се извештај о раду Месне заједнице Мало Крчмаре за 2017. годину.
2. Одлуку објавити у "Службеном гласнику општине Рача".

## СКУПШТИНА ОПШТИНЕ РАЧА

Број: 020-76/2018-I-01  
Дана: 23.05.2018. године.

ПРЕДСЕДНИК  
СКУПШТИНЕ ОПШТИНЕ РАЧА  
Душан Ђоковић, с.р.

На основу чл. 32. ст.1. тач.6) Закона о локалној самоуправи ("Службени гласник РС", број 129/2007, 83/2014-др.закон и 101/2016-др.закон), члана 45. ст.1. тач.7) Статута општине Рача ("Службени гласник општине Рача", број: 6/08 и 02/10, 12/2010 и 13/2017), Скупштина општине Рача, на предлог Општинског већа општине Рача, на седници одржаној дана 23.05.2018. године, донела је:

## О Д Л У К У

о продужетку рока за израду Плана детаљне регулације радне зоне  
„Исток“ у Рачи

### Члан 1.

Рок за израду Плана детаљне регулације радне зоне „Исток“ у Рачи продужава се за додатна 24 месеца.

### Члан 2.

Рок из члана 1. ове Одлуке почиње да тече од истека рока утврђеног чланом 5. Одлуке о изради Плана детаљне регулације радне зоне „Исток“ у Рачи, број 020-57/2017-I-01 од 03.05.2017. године.

### Члан 3.

Одлука ступа на снагу 8. (осмог) дана од дана објављивања у „Службеном гласнику општине Рача“.

## СКУПШТИНА ОПШТИНЕ РАЧА

Број: 020-75/2018-I-01  
Дана: 23.05.2018. године.

ПРЕДСЕДНИК  
СКУПШТИНЕ ОПШТИНЕ РАЧА  
Душан Ђоковић, с.р.

На основу члана 55. став 5. Закона о водама ("Службени гласник РС", број 30/10, 93/2012 и 101/2016), члана 15. став 1. тачка 12) Статута општине Рача ("Сл. гласник општине Рача", број 06/08, 02/10, 12/10 и 13/2017), а по прибављеном мишљењу ЈВП „Србијаводе“ ВПЦ „Морава“ Ниш, број 3256/1 од 08.05.2018. године, Скупштина општине Рача, на предлог Општинског већа општине Рача, на седници одржаној дана 23.05.2018. године, донела је:

## **ЛОКАЛНИ ОПЕРАТИВНИ ПЛАН ЗА ОДБРАНУ ОД ПОПЛАВА ЗА ВОДЕ II РЕДА НА ТЕРИТОРИЈИ ОПШТИНЕ РАЧА У 2018. ГОДИНИ**

### **I ОПШТИ ДЕО**

#### **I -1 ПРАВНИ ОСНОВ ЗА ИЗРАДУ ПЛАНА**

Правни основ за доношење Локалног оперативног плана за одбрану од поплава за воде II реда на територији општине Рача за 2018. годину, садржан је у одредби члана 55. став 5. Закона о водама ("Службени гласник РС", број 30/10, 93/2012 и 101/16), према којој надлежни орган јединице локалне самоуправе, уз прибављено мишљење јавног водопривредног предузећа доноси Оперативни план за одбрану од поплава за воде II.

Чланом 55. став 6. Закона о водама прописано је да Оперативни план нарочито садржи: податке потребне за ефикасно спровођење одбране од поплава, критеријуме за проглашавање одбране од поплава, имена руководиоца и називе субјеката одбране од поплава, начин узбуњивања и обавештавања.. Такође истим чланом Закона о водама прописано је да се Оперативни план доноси, у складу са Општим планом и Оперативним планом за воде I реда, за период од једне године, најкасније 30 дана од дана доношења оперативног плана за воде I реда.

Уредбом Владе Републике Србије утврђен је Општи план за одбрану од поплава за период од 2012. до 2018. године („Службени гласник РС“ број 23/2012). Овим планом дефинисано је:

- институционално организовање одбране од поплава
- одбрана од поплава и руковођење одбраном од поплава
- фазе одбране од поплава
- превентивни радови и мере у циљу припреме за одбрану од поплава, ван периода у којем се спроводи одбрана од поплава
- проглашење и укидање одбране од поплава
- овлашћења и дужности лица која координирају одбрану од поплава
- дужности, одговорности и овлашћења лица која руководе одбраном од поплава на водама I реда
- дужности и одговорности предузећа и других субјеката који учествују у спровођењу одбране од поплава

Наредбом Владе РС утврђен је Оперативни план за одбрану од поплава за 2018. годину („Сл.гласник РС“ број 15/2018)..

Одбрана од поплава на водама I реда организује се и спроводи у складу са Оперативним планом за одбрану од поплава за 2018. годину, који је донео Министар пољопривреде и заштите животне средине дана 22. 02. 2018. године, а ступио је на снагу 08. 03. 2018. године („Службени гласник РС“ број 15/2018).

#### **I -2 ГЕОГРАФСКИ ПОЛОЖАЈ, ПРИРОДНИ ЧИНОЦИ И РЕСУРСИ**

##### **Географски положај**

Општина Рача је једна од седам општина Шумадијског округа, налази се у средишњем делу Србије. По пространству своје територије од 216 км<sup>2</sup>, рачанској општини припада само 9,04% укупне површине Шумадијског округа и она заузима пето место у округу испред општина Баточине и Лапова.

На територији Рачанске општине, поред варошице Рача, налази се и седамнаест сеоских насеља.

Положај рачанске општине одређен је координатама између 44<sup>0</sup>06'10" (најужнија тачка на Собовици у атару села Војиновца) и 44<sup>0</sup>17'10" (најсевернија тачка у Горњем пољу у селу Сепци) северне географске ширине и 20<sup>0</sup>49'00" (најзападнија тачка западно од коте 205 м у селу Сараново) и 21<sup>0</sup>03'30" (најисточнија тачка у долини реке Раче, која је истовремено и најнижа тачка општине) источне географске дужине ( по Гриничу).

Преко територије Рачанске општине води шумадијски попречни савремени асфалтни магистрални пут број 4 (државни пут I реда) Марковац - Рача – Наталинци - Топола-Аранђеловац - Лазаревац, који спаја Ауто-пут на истоку са Ибарском магистралом на западу. Са овим природним путем који води долинама реке Раче и Јасенице, Правца И-3, У Рачи се укршта пут регионалног значаја бр.109, Смед.Паланка-Рача-Церовац, где излази на магистрални пут Топола-Крагујевац. Друмске саобраћајнице које пролазе средином општине дају јој транзитни значај јер представљају важну везу између Великоморавске удолине и Колубарске долине.

## Релјеф

Релјеф општине је представљен типичним шумадијским валовито-брежуљкастим тереном, тако да на низију долази 45,8% (око 99 км<sup>2</sup>) а на брдски релјеф 54,2% (117 км<sup>2</sup>). Три четвртине рачанске општине има нагиб 15<sup>0</sup>, од чега на нагиб од 5<sup>0</sup> долази око 70 км<sup>2</sup>. Што се тиче експозиције релјефа присојне експозиције обухватају 35% а осојне око 65% површине општине.

На територији општине највиша тачка је брдо Голубица са врхом Висак, висине 396 метара. Најнижа тачка се налази у североисточном граничном делу општине у алувијалној равни реке Раче, на асолютној надморској висини 112 м (ушће Доловског потоку у реку Рачу).

Општини Рача припада крајњи северни део шумадијског округа, тј. делови реке Раче и Јасенице, области које пружају разнолике природне и привредне могућности. Типови земљишта на подручју општине Рача, условљени су релјефом, геолошким саставом подлоге и климатским приликама, у долинама реке Јасенице и Раче заступљен је алувијум, на терасама и нижем побрђу преовлађује смоница, а на вишем побрђу општине гајњача.

## Воде

Река Рача извире југозападно од територије општине испрод брда Светиње (450 м) у селу Чумићу на 410 м надморске висине а улива се у В. Мораву источно од Марковца на 96 м надморске висине., према томе укупан пад Раче је 314 м а просечан пад је 6,8%. Од изворишта Рача тече према истоку у Горње Јарушице одакле креће према североистоку и северу где улази на рачанску територију код Доњих Јарушица. Овај правац задржава до села Ђурђево где прави лакат и скреће према истоку до Вишевца, а потом тече према југоистоку до варошице Раче, одакле углавном има источни правац до напуштања рачанске територије код села Доња Рача. Код уласка у рачанску територију у насељу Д. Јарушице ток реке је на око 200 м над. висине а код Доње Раче при изласку на око 112 м нд. висине. Према томе на дужини од око 30 км пад реке Раче је око 88 м, међутим стварни падови се крећу између 0,5 и 1 м на километар дужине. Од варошице Раче она има карактер праве равничарске реке са изразито вијугавим током, плитким коритом и са много растиња.

На територији рачанске општине река Рача има пет левих и шест десних притока. Леве притоке су: Гочобијски поток (око 3 км) и Јабуковачки поток (око 2 км) у Д. Јарушицама, Лукањски поток (око 5 км) у Ђурђево, Бошњански поток (око 6 км), протиче кроз Бошњане и Адровац, Доловски поток (око 5,5 км) чини границу општине према великопланској општини. Са десне у Рачу се уливају Крчмара (око 12 км), Мучибаба (око 5 км), Изиповац (око 3,5 км), Поповићски поток (око 4 км), Мирашевачки поток (око 10 км) и Сипићски поток (око 11 км).

Највећа и најдужа десна притока Раче, на територији општине је Крчмара, која извире са површине Собовице на надморској висини од 240 м. Она има скоро меридијански правац Ј-С и улива се у Рачу код села Борци.

Јасеница, највећа и најбогатија водом река у Шумадији, протиче северозападним делом територије рачанске општине кроз села Сараново и Сепце, правцем ЈЗ-СИ. Тече са падине Рудника од главног извора Теферича до ушћа у Велику Мораву код Орашја, дужином тока од 79 км са површином слива 1345 км<sup>2</sup> и просечним протицајем 7,70м<sup>3</sup>/сек. Јасеница је у овом подручју типично равничарска река, која је пре регулације корита често плавила своју пространу алувијалну раван наносећи велике штете пољопривредним усевима.

## Клима

Рачанско климатско подручје одликује се релативно хладним зимама, незнатно топлијим јесенима од пролећа и умерено топлим летима. Овакве температурне прилике и односи прелазних годишњих доба посебна су одлика регионалног низијског климата. Највише падавина се излучи током априла, маја и јуна, док је јесен са најмањом количином падавина, сливно подручје општине је више отворено према истоку и североистоку, чиме је изложено сувљим континенталним утицајима, те прима најмање падавина од речних сливова у Шумадији.

## Пољопривредно земљиште

Пољопривредно земљиште општине Рача простире се на 17408 хектара. Конфигурација терена заједно са климатским факторима омогућава гајење разноврсних пољопривредних култура. Највећи део укупне пољопривредне површине чине оранице које заузимају 13588ха, воћњаци чине 1368 ха укупне пољопривредне површине, виногради 334ха ливаде 923 ха и пашњаци обухватају 773ха укупне пољопривредне површине, док остало земљиште заузима 419 ха.

## Шуме

Шумске површине захватају око 14,9% укупне површине општине Рача, углавном на вишим деловима, стримим косама и јаругама. Мањи шумски комплекс Градиште у Вишевцу, површине око 40ха је углавном под храстовом шумом и знатним учешћем беле липе што овом пејзажу даје посебну вредност. Храстова шума је и у комплексу Алија у Бошњану (око 5 ха) оплемењена четинарима. На брду Висак углавном су вештачки подигнуте састојине багрема и нешто црногорике. Иначе шумске површине у рачанској општини нису изданачког порекла, углавном су то храстове са пратећим врстама, а само на мањој површини једног локалитета у Сранову јавља се брдска буква.

### **1-3 ИЗВОД ИЗ РЕПУБЛИЧКОГ ОПЕРАТИВНОГ ПЛАНА ЗА ВОДОТОКЕ I РЕДА**

Наредбом Министра пољопривреде и заштите животне средине РС утврђен је Оперативни план за одбрану од поплава, а који се односи на воде I реда ( "Сл. Гласник РС" број 15/2018 од 28.02.2018.г.).

Општина Рача припада водном подручју Морава. Правно лице задужено за организовање и спровођење одбране од поплава на овом водном подручју на водотоцима I реда је ЈВП „Србијаводе“ – ВПЦ „Морава“ из Ниша. Општина Рача обухваћена је Републичким Оперативним планом за одбрану од поплава који се односи на водотоке I реда као сектор М3 деоница М.3.1. , М.3.2, сектор М4. деоница М.4.1, водног подручја Морава.

Оперативни план за одбрану од поплава за 2018. годину садржи:

1. НАЗИВ ПРАВНИХ ЛИЦА НАДЛЕЖНИХ ЗА ОРГАНИЗОВАЊЕ И СПРОВОЂЕЊЕ ОДБРАНЕ ОД ПОПЛАВА НА ТЕРИТОРИЈИ РЕПУБЛИКЕ СРБИЈЕ И ИМЕНА РУКОВОДИЛАЦА ОДБРАНЕ ОД ПОПЛАВА И ДРУГИХ ОДГОВОРНИХ ЛИЦА;
2. ОПЕРАТИВНИ ПЛАН ЗА ОДБРАНУ ОД ПОПЛАВА ОД СПОЉНИХ И УНУТРАШЊИХ ВОДА И ОД ЛЕДА;
3. ПРЕГЛЕД ХИДРОЛОШКИХ И МЕТЕОРОЛОШКИХ СТАНИЦА И ПУНКТОВА ЗА ОСМАТРАЊЕ ЛЕДЕНИХ ПОЈАВА.

# 1. НАЗИВ ПРАВНИХ ЛИЦА НАДЛЕЖНИХ ЗА ОРГАНИЗОВАЊЕ И СПРОВОЂЕЊЕ ОДБРАНЕ ОД ПОПЛАВА НА ТЕРИТОРИЈИ РЕПУБЛИКЕ СРБИЈЕ И ИМЕНА РУКОВОДИЛАЦА ОДБРАНЕ ОД ПОПЛАВА И ДРУГИХ ОДГОВОРНИХ ЛИЦА

## 1. Координатори одбране од поплава и помоћници

<p>МИНИСТАРСТВО ПОЉОПРИВРЕДЕ И ЗАШТИТЕ ЖИВОТНЕ СРЕДИНЕ РЕПУБЛИЧКА ДИРЕКЦИЈА ЗА ВОДЕ, Булевар уметности 2а, Нови Београд тел 011/201-33-60, факс 011/311-53-70, 011/311-64-94 Е-mail: vodoprivreda@minpolj.gov.rs, WEB sajt: www.rdvode.gov.rs ГЛАВНИ КООРДИНАТОР ОДБРАНЕ ОД ПОПЛАВА: Наташа Милић, моб.064/840-40-41, Е-mail:natasa.milic@minpolj.gov.rs Помоћници: Мерита Борота, тел. 011/201-33-47, Е-mail: merita.borota@minpolj.gov.rs Драгана Јанковић, тел:011/311-71-79, Е-mail: dragana.jankovic@minpolj.gov.rs</p>
--

## 2. Главни руководиоци одбране од поплава по водним подручјима и њихови заменици

<p><b>ВОДНО ПОДРУЧЈЕ</b> <b>МОРАВА</b></p>	<p>ЈВП „СРБИЈАВОДЕ“, Булевар уметности бр.2а, Београд Тел: 011/311-94-00, 311-94-02, 201-33-82, факс: 011/311-94-03 Е-mail: <a href="mailto:odbrana@srbijavode.rs">odbrana@srbijavode.rs</a>, WEB sajt: <a href="http://www.srbijavode.com">www.srbijavode.com</a> ГЛАВНИ РУКОВОДИЛАЦ ОДБРАНЕ ОД ПОПЛАВА: Горан Пузовић, моб. 064/840-40-07, Е-mail: <a href="mailto:goran.puzovic@srbijavode.rs">goran.puzovic@srbijavode.rs</a> ЗАМЕНИК за спољне воде и загушење ледом: Звонимир Коцић, моб.064/840-40-03, Е-mail: <a href="mailto:zvonimir.kocic@srbijavode.rs">zvonimir.kocic@srbijavode.rs</a>  ЗАМЕНИК за унутрашње воде: Милош Радовановић моб.064/840-40-71, Е-mail: <a href="mailto:milos.radovanovic@srbijavode.rs">milos.radovanovic@srbijavode.rs</a></p>
--	--

## 3. Правно лице надлежно за организовање и спровођење одбране од поплава од спољних вода и нагомилавања ледом руководиоци одбране од поплава на водном подручју и његов заменик

Водно подручје	НАДЛЕЖНО ЈАВНО ВОДОПРИВРЕДНО ПРЕДУЗЕЊЕ РУКОВОДИЛАЦ ОДБРАНЕ ОД ПОПЛАВА НА ВОДНОМ ПОДРУЧЈУ ЗАМЕНИК РУКОВОДИОЦА НА ВОДНОМ ПОДРУЧЈУ	ВОДНА ЈЕДИНИЦА	СЕКТОР Деоница, објекат
<b>МОРАВА</b>	<p>ЈВП „СРБИЈАВОДЕ“ ВПЦ „МОРАВА“ Трг краља Александра 2, Ниш тел. 018/425-81-85, факс 018/451-38-20 Е-mail: <a href="mailto:vpc.morava@srbijavode.rs">vpc.morava@srbijavode.rs</a> <b>РУКОВОДИЛАЦ ОДБРАНЕ ОД ПОПЛАВА НА ВОДНОМ ПОДРУЧЈУ:</b> Драгољуб Миљојковић, моб.064/840-40-98 Е-mail: <a href="mailto:dragoljub.miljojckovic@srbijavode.rs">dragoljub.miljojckovic@srbijavode.rs</a> <b>ЗАМЕНИК РУКОВОДИОЦА НА ВОДНОМ ПОДРУЧЈУ</b> Зоран Станковић, моб.064/840-40-83 Е-mail: <a href="mailto:zstankovic@srbijavode.rs">zstankovic@srbijavode.rs</a></p>	<p>Јасеница-Смедеревска Паланка</p>	<p>М.3- М.3.1.обј.1. и 2. М.4- М.4.1, М.4.2. М.4.3, М.5- М.5.1.</p>

<b>МОРАВА</b>	ЈВП „СРБИЈАВОДЕ“ВПЦ „МОРАВА“ Трг краља Александра 2, Ниш тел. 018/425-81-85, факс 018/451-38-20 Е-mail: vpc.morava@srbijavode.rs <b>РУКОВОДИЛАЦ ОДБРАНЕ ОД ПОПЛАВА НА ВОДНОМ ПОДРУЧЈУ:</b> Драгољуб Миљојковић, моб.064/840-40-98 Е-mail: dragoljub.miljojkoVIC@srbijavode.rs <b>ЗАМЕНИК РУКОВОДИОЦА НА ВОДНОМ ПОДРУЧЈУ</b> Зоран Станковић, моб.064/840-40-83 Е-mail: zstankovic@srbijavode.rs	Лепеница-Крагујевац	М.3-М.3.1.обј.3., 4. и 5. М.3.2, М.3.3. М.3.4, М.3.5.
---------------	--	---------------------	---

**4. Правно лице надлежно за организовање одбрана од поплава, руководилац одбране од поплава на мелиорационом подручју и његов заменик**

Водно подручје	НАДЛЕЖНО ЈАВНО ВОДОПРИВРЕДНО ПРЕДУЗЕЋЕ РУКОВОДИЛАЦ ОДБРАНЕ ОД ПОПЛАВА НА ВОДНОМ ПОДРУЧЈУ ЗАМЕНИК РУКОВОДИОЦА НА ВОДНОМ ПОДРУЧЈУ	МЕЛИОРАЦИОНО ПОДРУЧЈЕ	ВОДНА ЈЕДИНИЦА	ОЗНАКА ХИДРОМЕЛИОРАЦИОНОГ СИСТЕМА (ХМС)
<b>МОРАВА</b>	ЈВП „СРБИЈАВОДЕ“ВПЦ „МОРАВА“ Трг краља Александра 2, Ниш тел. 018/425-81-85, факс 018/451-38-20 Е-mail: vpc.morava@srbijavode.rs <b>РУКОВОДИЛАЦ ОДБРАНЕ ОД ПОПЛАВА НА ВОДНОМ ПОДРУЧЈУ:</b> Драгољуб Миљојковић, моб.064/840-40-98 Е-mail: dragoljub.miljojkoVIC@srbijavode.rs <b>ЗАМЕНИК РУКОВОДИОЦА НА ВОДНОМ ПОДРУЧЈУ</b> Зоран Станковић, моб.064/840-40-83 Е-mail: zstankovic@srbijavode.rs	<b>"ВЕЛИКА МОРАВА"</b>	Јасеница-Смедеревска Паланка	БМ 4.
<b>МОРАВА</b>	ЈВП „СРБИЈАВОДЕ“ВПЦ „МОРАВА“ Трг краља Александра 2, Ниш тел. 018/425-81-85, факс 018/451-38-20 Е-mail: vpc.morava@srbijavode.rs <b>РУКОВОДИЛАЦ ОДБРАНЕ ОД ПОПЛАВА НА ВОДНОМ ПОДРУЧЈУ:</b> Драгољуб Миљојковић, моб.064/840-40-98 Е-mail: dragoljub.miljojkoVIC@srbijavode.rs <b>ЗАМЕНИК РУКОВОДИОЦА НА ВОДНОМ ПОДРУЧЈУ</b> Зоран Станковић, моб.064/840-40-83 Е-mail: zstankovic@srbijavode.rs	<b>"ВЕЛИКА МОРАВА"</b>	Лепеница-Крагујевац	БМ 5.

**5. Републичка организација надлежна за хидрометеоролошке послове**

РЕПУБЛИЧКИ ХИДРОМЕТЕОРОЛОШКИ ЗАВОД СРБИЈЕ, Кнеза Вишеслава 66, Београд Е-mail: srhydra@hidmet.gov.rs, office@hidmet.gov.rs: WEB sajt: www.hidmet.gov.rs тел. 011/305-08-99, 254-33-72, факс 011/254-27-46, Дежурни оперативни телефон: 064/838-52-58 <b>РУКОВОДИЛАЦ ЗА ХИДРОЛОШКЕ ПРОГНОЗЕ:</b> Дејан Владиковић, моб. 064/838-51-65, тел. 011/305-09-00, 254-33-72, факс.011/254-27-46 Е-mail: dejan.vladikovic@hidmet.gov.rs <b>ЗАМЕНИК:</b> Јелена Јеринић, моб. 064/838-52-77 тел. 011/305-09-00, 305-09-04, факс 011/254-27-46, Е-mail: jelena.jerinic@hidmet.gov.rs <b>ПЕРМАНЕНТНЕ СЛУЖБЕ РЕПУБЛИЧКОГ ХИДРОМЕТЕОРОЛОШКОГ ЗАВОДА, ОДЕЉЕЊЕ ЗА МЕТЕОРОЛОШКО БДЕЊЕ:</b> <b>ОДСЕК ЗА ПРОГНОЗУ ВРЕМЕНА:</b> тел. 011/305-09-68 <b>ОДСЕК ЗА НАЈАВЕ И УПОЗОРЕЊА:</b> тел. 011/254-21-84
--

**6.Остала правна лица задужена за спровођење одбране од поплава****МИНИСТАРСТВО УНУТРАШЊИХ ПОСЛОВА, СЕКТОР ЗА ВАНРЕДНЕ СИТУАЦИЈЕ**Бојан Томић, моб 064/892-67-08, E-mail: [bojan.tomic@mup.gov.rs](mailto:bojan.tomic@mup.gov.rs)Горан Николић, моб 064/892-12-56, E-mail: [goran.nikolic@mup.gov.rs](mailto:goran.nikolic@mup.gov.rs)**Управа за ватрогасно спасилачке јединице**Саша Ранчић, моб, 064/892-03-01, E-mail: [sasa.rancic@mup.gov.rs](mailto:sasa.rancic@mup.gov.rs)Драган Дончевски, моб 064/892-03-71, E-mail: [dragan\\_doncevski@mup.gov.rs](mailto:dragan_doncevski@mup.gov.rs)Владо Племић, моб 064/892-55-28, E-mail: [vlado.plemic@mup.gov.rs](mailto:vlado.plemic@mup.gov.rs)**Управа за управљање ризиком**Живко Бабовић, моб. 064/892-94-50, E-mail: [zivko.babovic@mup.gov.rs](mailto:zivko.babovic@mup.gov.rs)Јелена Јашовић, моб. 064/892-32-79, E-mail: [jelena.jasovic@mup.gov.rs](mailto:jelena.jasovic@mup.gov.rs)Властимир Вуликић, моб 064/892-97-38, E-mail: [vlastimir.vulikic@mup.gov.rs](mailto:vlastimir.vulikic@mup.gov.rs)Горан Стојановић, моб.064/892-86-19, E-mail: [goran.stojanovic@mup.gov.rs](mailto:goran.stojanovic@mup.gov.rs)**Управа за цивилну заштиту**Братислав Ранчић, моб 064/892-93-38, E-mail: [bratislav.rancic@mup.gov.rs](mailto:bratislav.rancic@mup.gov.rs)Слађана Милојковић, моб. 064/892-94-58 E-mail: [sladjana.milojkovic@mup.gov.rs](mailto:sladjana.milojkovic@mup.gov.rs)Соња Радојковић, моб 064/892-94-59, E-mail: [sonja.radojkovic@mup.gov.rs](mailto:sonja.radojkovic@mup.gov.rs)**Републички центар за обавештавање**

моб. 064/892-96-68; тел. 011/228-29-33; 228-29-27; 228-29-10; 228-92-08, факс 011/228-29-28

E-mail: [rco.svs@mup.gov.rs](mailto:rco.svs@mup.gov.rs)**МИНИСТАРСТВО УНУТРАШЊИХ ПОСЛОВА, УПРАВА ПОЛИЦИЈЕ****Жељко Нинчић, тел: 011/313-93-35; моб. 064/892-10-16****ЗА МИНИРАЊЕ ЛЕДА:****ГЕНЕРАЛШТАБ ВОЈСКЕ СРБИЈЕ, УПРАВА ЗА ОПЕРАТИВНЕ ПОСЛОВЕ:**

Руководилац: Миодраг Костић, моб. 065/216-33-40, тел 011/206-31-12

Заменик: Дејан Кузмановски, моб.064/126-33-40, тел.021/483-54-27

**ИНСТИТУТ ЗА ВОДОПРИВРЕДУ „ЈАРОСЛАВ ЧЕРНИ”** а.д., ул. Јарослава Черног бр.80, Београд, тел. 011/390-64-77, 390-64-61, факс 011/390-79-55:Марина Бабић – Младеновић, моб. 063/385-545, E-mail: [Marina.Babic-Mladenovic@jcerni.co.rs](mailto:Marina.Babic-Mladenovic@jcerni.co.rs)

Слободан Петковић, моб. 064/301-80-45

**ЗА ХИДРОЛОШКЕ, ХИДРАУЛИЧКЕ, ХИДРОДИНАМИЧКЕ И ФИЛТРАЦИОНЕ АНАЛИЗЕ, АНАЛИЗЕ ОПШТЕЊЕЊА ЗАШТИТНИХ ОБЈЕКТА, РЕШЕЊА ХИТНИХ РАДОВА НА ОТКЛАЊАЊУ ШТЕТНИХ ПОСЛЕДИЦА И АНАЛИЗУ ТРОШКОВА ОДБРАНЕ И ШТЕТА ОД ПОПЛАВА**

Институт за водопривреду „Јарослав Черни” а.д., ул. Јарослава Черног 80, Београд, тел. 011/390-64-77, 390-64-61, факс 011/390-79-55

”

**7. Лица задужена за евидентирање података о поплавним догађајима на водама I реда и системима за одводњавање у јавној својини****ЗА ВОДНО ПОДРУЧЈЕ МОРАВА (У ОКВИРУ “ЈВП “СРБИЈАВОДЕ”)**

ЈВП „Србијаводе“ Булевар уметности 2а, Београд

Тел.011/311-94-00, 311-94-02, 201-33-82, факс 011/311-94-03

E-mail: [odbrana@srbijavode.rs](mailto:odbrana@srbijavode.rs) WEB sajt: [www.srbijavode.com](http://www.srbijavode.com)**ЗА СПОЉНЕ ВОДЕ:**

Ивана Спасић, моб. 064/840-18-04, 011/201-33-59, факс 011/311-94-03

За водно подручје "Морава" Снежана Игњатовић, моб.064/840-40-87

E-mail: [snezana.ignjatovic@srbijavode.rs](mailto:snezana.ignjatovic@srbijavode.rs)ВПЦ "Морава", Ниш, тел.:018/425-81-85, факс 018451-3820 E-mail: [vpcmorava@srbijavode.rs](mailto:vpcmorava@srbijavode.rs)

ЗА УНУТРАШЊЕ ВОДЕ:  
Зоран Вучковић, моб. 064/840-41-17, 011/201-81-39, факс 011/311-29-27  
E-mail: [zoran.vuckovic@srbijavode.rs](mailto:zoran.vuckovic@srbijavode.rs)

## 2. ОПЕРАТИВНИ ПЛАН ЗА ОДБРАНУ ОД ПОПЛАВА ОД СПОЉНИХ И УНУТРАШЊИХ ВОДА И ОД ЛЕДА;

### 3. Водна подручје "Морава"

#### в) ВОДНА ЈЕДИНИЦА "Јасеница-Смедеревска Паланка"

<b>Водна јединица</b>	<b>"ЈАСЕНИЦА-СМЕДЕРЕВСКА ПАЛАНКА"</b>
<b>Воде I реда:</b> <b>Сектор-деонице:</b> <b>Дужина објекта:</b> <b>Бране:</b>	<b>Велика Морава, Јасеница, Кубрушница, Поток Кудреч, Велики Луг</b> <b>М.3.-М.3.1.објекти М.3.1.1., М.3.1.2.;М4.;М5.-М5.1.</b> <b>185.18 км</b> <b>"Кудреч 1", "Кудреч 2"</b>

Ознака деонице	Опис деонице	Заштитни водни објекти на којима се спроводе мере одбране од поплава	Критеријуми за увођење мера одбране од поплава	Штићено поплавно подручје	Евакуациони објекат
	Водоток	1.	В ВВ РО ВО МВ КВЗ	Касета Регулисано подручје Чвор  Дужина система за заштиту од поплава	Гравитациони испуст  Црпна станица (ЦС назив)
	Назив	2.		Општина	(ХМС)

<b>М.3.1.</b>	Велика Морава, Јасеница, Рача  Лева обала Велике Мораве од јасенице до ушћа Раче  31.86 км	<b>1. Десни насип уз Јасеницу од ушћа у Велику Мораву до Губераша, 10.0 км са **десним насипом уз Губераш, 1,26 км и **обостраним насипањем уз поток Дреновчић(2x1.00км) укупно 13.26 км</b> <b>2. Леви насип уз Велику Мораву од ушћа Јасенице до ушћа Гибавице 15.00 км са **левим насипом из Гибавицу од ушћа, 3.60 км, укупно 18.60 км</b>	В ВВ РО ВО М КВ	Велика Морава: Жабарски мост (Р); л; "0" 87.37  664 (16.5.1965.)  450 91.87 580 93.17	"Велика Плана"  Затворена касета  31.86.  ВЕЛИКА ПЛАНА	
<b>М.4.1.</b>	Јасеница и Кубрушница до ушћа Малог Луга  66,76 км	<b>1. Десни насип уз Јасеницу од ушћа Губераша до Наталиница, 21,00км са **левим насипом уз Губераш , 1,26 км и **обостраним насипима</b>	В РО ВО	Јасеница: Водице (Л); л; „0“ 101.82  170 103,52 250 104,32	„Мраморац“  Затворена касета  30,16 км  ТОПОЛА	

		уз потоке: Драгонеж (2x1,80км), Блатар (2x1.80, Трнава (2x0,55 км) и Шуме (2x0,30 км), укупно 30,16 км			ВЕЛИКА ПЛАНА, РАЧА	
--	--	--	--	--	--------------------	--

Напомена: Заштитни водни објекти обележени са \*\* који се налазе уз воде II реда а којима се формира заштитна касета око брањеног подручја, са водним објектима уз воде I реда чине функционалну целину заштите брањеног подручја од поплава од спољних вода I реда

ПОМОЋНИК РУКОВОДИОЦА НА ВОДНОМ ПОДРУЧЈУ: ПОМОЋНИК РУКОВОДИОЦА НА ВОДНОМ ПОДРУЧЈУ ЗА БРАНЕ:		
СЕКТОР	ПРЕДУЗЕЋЕ Директор Секторски руководиоца Заменик секторског руководиоца	Деоница
ПОМОЋНИК за М 3.1., М 4.1, М 4.2. и М.4.3. .: Валентина Томић, моб 064/840-41-14, E-mail:valentine.tomic@srbijavode. rs ВПЦ „МОРАВА”РЈ "Велика Морава", Ћуприја, тел.:035/847-13-54, факс 034/847-13-54		
М.3.	А Д „ВОДОПРИВРЕДА”, Смедеревска Паланка тел 026/321-782, факс 026/317-816 E-mail: advodoprivreda@yahoo.com Директор: Игор Вујовић, моб 065/444-11-15 Велимир Поповић, моб 069//829-44-04	М.3.1.-објекти 1 и 2.
М.4.	А Д „ВОДОПРИВРЕДА”, Смедеревска Паланка тел 026/321-782, факс 026/317-816 E-mail: advodoprivreda@yahoo.com Директор: Игор Вујовић, моб 065/444-11-15 Петар Живојиновић, моб.069/829-44-29 Јоса Митић, моб 069/829-44-05	М.4.1,М.4.2, М.4.3
Специјализовано предузеће за извођење санационих радова и хитних интервенција на заштитним и регулационим објектима:		
ПОМОЋНИК за ангажовање специјализованих предузећа, механизације, опреме, материјала и алата за одбрану од поплава: Срђан Живановић, моб. 064/840-40-97, E-mail: <a href="mailto:srdjan.zivanovic@srbijavode.rs">srdjan.zivanovic@srbijavode.rs</a> ВПЦ „МОРАВА" Ниш, тел. 018/425-81-85, факс 018/451-38-20, E-mail: <a href="mailto:vpc.morava@srbijavode.rs">vpc.morava@srbijavode.rs</a>		
ВП “Ћуприја” А.Д. Ћуприја, тел.035/887-15-08, факс 035/887-10-44, E-mail: <a href="mailto:uprava@vpcuprija.com">uprava@vpcuprija.com</a> , Директор: Вукојица Шмигић моб. 065/601-11-80, Небојша Танасковић, моб. 065/874-86-58		

<b>Водна јединица</b>	<b>"ЈАСЕНИЦА-СМЕДЕРЕВСКА ПАЛАНКА"</b>
<b>Мелиорационо подручје</b>	<b>ХМС</b>
<b>Београд -Морава</b>	<b>БГ М 1. И БГ М 2.</b>
<b>Велика Морава</b>	<b>ВМ 4.</b>

Ознака ХМС	Хидромелиорациони систем (ХМС)	Територијална припадност система, Катастарска општина (КО)	ДКМ м*	Реципијент	Евакуациони објекат	
					ГИ**	ЦС** *
ВМ 4.	Смедеревска Паланка-Велика Плана	На целој територији општине Смед. Паланка; на КО: Велика Плана I, Велика Плана II, Велико Орашје, Ново Село I, Ново Село II, Радовање, Старо Село, <b>Сепци, Сараново</b> , Клока, Наталинци, Павловац, Шуме, Трнава, Божурња, Горович, Јунковац, Рајковац, Маскар, Загорица, Жабаре варош, Топола, Топола варош, Липовац, Белосавци, Јеленац, Стојник, Копљари, Бања, Брезовац, Врбица, Аранђеловац, Орашац, Мисача	131.041	Јасеница, Кубршница, Велики Луг, Мали Луг, потоци Бојанац и Дреновчић	+	+

\* ДКМ-дужина каналске мреже у метрима, \*\*ГИ- гравитациони испуст, \*\*\*ЦС-црпна станица

<b>ПОМОЋНИК ОДБРАНЕ ОД ПОПЛАВА НА МЕЛИОРАЦИОНОМ ПОДРУЧЈУ</b>	
<b>ОЗНАКА ХИДРОМЕЛИОРАЦИОНОГ СИСТЕМА (ХМС)</b>	<b>ПРЕДУЗЕЋЕ</b> Директор Руководилац ХМС Заменик руководиоца ХМС
ПОМОЋНИК: Валентина Томић, моб 064/840-41-14, E-mail: valentine.tomic@srbijavode.rs, ВПЦ „МОРАВА“ РЈ "Велика Морава", Ћуприја, тел.:035/847-13-54, факс 034/847-13-54	
ПОМОЋНИК РУКОВОДИОЦА ЗА ХИДРОМАШИНСКУ ОПРЕМУ Зоран Илић, моб.064/840-40-50, E-mail: zoran.ilic@srbijavode.rs ВПЦ "МОРАВА", Ниш, тел. 018/425-81-85, факс 018/451-38-20, E-mail: vpc.morava@srbijavode.rs	
ВМ 4.	АД „ВОДОПРИВРЕДА“ Смедеревска Паланка тел. 026/320-782, факс 026/317-816, E-mail:advodoprivreda@yahoo.com Директор: Игор Вујовић, моб. 069/444-11-15 Петар Живојиновић, моб. 069/444-11-29 Велимир Поповић, моб. 069/829-44-31

#### г)ВОДНА ЈЕДИНИЦА "Лепеница-Крагујевац"

<b>Водна јединица</b>	<b>"ЛЕПЕНИЦА-КРАГУЈЕВАЦ"</b>
<b>Воде I реда:</b> <b>Сектор-деонице:</b> <b>Дужина објекта:</b> <b>Бране:</b>	<b>Велика Морава, Рача, Лепеница, Угљешница, Сушички поток, Грошничка река</b> <b>М.3.-М.3.1.објекти М.3.1.1., М.3.1.4, М.3.1.5. ; М.3.2.;М.3.3;М.3.5.</b> <b>136,08 км</b> <b>"Спомен Парк", "Нова Грошница"</b>

Ознака деонице	Опис деонице	Заштитни водни објекти на којима се спроводе мере одбране од поплава	Критеријуми за увођење мера одбране од поплава		Штићено поплавно подручје	Евакуациони објекат
	Водоток	1.	В	Водомер (Р)-РХМЗ-а, (Ј)-локални;	Касета Регулисано подручје Чвор	Гравитациони испуст
	Назив		ВВ	л-летва, лим-лимниграф, д-дигитално и-Таб. 1, ив – Таб. 2; „0” - ката нуле тах осмотрени водостај (датум)		
	Дужина система за заштиту од поплава	2.	РО	Редовна одбрана - водостај и ката	Дужина система за заштиту од поплава	Црпна станица (ЦС назив)
			ВО	Ванредна одбрана - водостај и ката		
			МВ	Меродавни водостај за меродавни Q		
			КВЗ	Критични водостај/ката заштитног система	Општина	(ХМС)

М.3.1.	Велика Морава, Јасеница, Рача  Лева обала Велике Мораве од Јасенице до ушћа Раче  34.66 км	3. Леви насип уз Велику Мораву од ушћа Гибавице до ушћа Раче (Марковачки мост) 7.00 км са** десним насипом уз Гибавицу до ушћа 3.60 км, укупно 10.60км 4. Леви насип уз Рачу од моста на ушћу у Велику Мораву до ушћа Доловског потока (8+060), 7.84 км са** обостраним насипима уз Широки поток (2x1.70км)и **левим насипом уз Доловски поток, 0.90км, укупно 12.14 км	В	Велика Морава: Багрдан (Р); л; д; и;"0" 100.94	"Марковац" Затворена касета 22.74	
			ВВ	692 (18.05.2014.)	ВЕЛИКА ПЛАНА РАЧА	
			РО	500 105.94	"Рача" Отворена касета 11.92	ВЕЛИКА ПЛАНА РАЧА
			ВО	600 106.94		
			МВ	Q 2% =2780м3/s		
			КВЗ			
М.3.2.	Велика Морава, Рача, Лепеница  Лева обала Велике Мораве од ушћа Раче до Лепенице  80.69 км	1. Десни насип уз Рачу од ушћа у Велику Мораву до високог терена (8+060), 8.06 км и од високог терена (9+710) узводно, 9.52 км са ** са обостраним насипима Сипићког потока (2x1.40км) укупно 20.38км 2. Леви насип уз Велику Мораву од ушћа Раче до ушћа Лепенице, 10.00км 3. Леви насип уз Лепеницу од ушћа у Велику Мораву до Цветојеваца, 22.00км са** левим насипом уз поток Павлиш, 0.31км, укупно 22.31км	В	Велика Морава: Багрдан (Р); л; д; и;"0" 100.94	"Баточина-Лапово" Затворена касета 52.69 км	
			ВВ	692 (18.05.2014.)	БАТОЧИНА ЛАПОВО, РАЧА	
			РО	500 105.94		
			ВО	600 106.94		
			МВ	Q 2% =2780м3/s		

Напомена: Заштитни водни објекти обележени са \*\* који се налазе уз воде II реда а којима се формира заштитна касета око брањеног подручја, са водним објектима уз воде I реда чине функционалну целину заштите брањеног подручја од поплава од спољних вода I реда

ПОМОЋНИК РУКОВОДИОЦА НА ВОДНОМ ПОДРУЧЈУ: ПОМОЋНИК РУКОВОДИОЦА НА ВОДНОМ ПОДРУЧЈУ ЗА БРАНЕ:		
СЕКТОР	ПРЕДУЗЕЋЕ Директор Секторски руководиолац Заменик секторског руководиоца	Деоница
ПОМОЋНИК за М 3.1., М 3.2, М 3.3., : Валентина Томић, моб 064/840-41-14, E-mail: valentine.tomic@srbijavode.rs ВПЦ „МОРАВА” РЈ "Велика Морава", Ћуприја, тел.: 035/847-13-54, факс 034/847-13-54		
М.3.	А Д „ВОДОПРИВРЕДА”, Смедеревска Паланка тел 026/321-782, факс 026/317-816 E-mail: advodoprivreda@yahoo.com Директор: Игор Вујовић, моб 065/444-11-15 Велимир Поповић, моб 069//829-44-04	М.3.1.-објекти 3., 4 и 5. М.3.2.1. и М.3.2.2.
	Marko Trans Kargo" доо Београд тел 034/304-385, факс 034/633-16-11, E-mail: office@markotc.com Директор: Анкица Павловић, моб 065/835-57-62 Горан Којовић, моб.065/840-09-01 Миленко Анђелковић, моб 063/640-727	М.3.2.3.1, М.3.2.4. и М.3.3
Специјализовано предузеће за извођење санационих радова и хитних интервенција на заштитним и регулационим објектима:		
ПОМОЋНИК за ангажовање специјализованих предузећа, механизације, опреме, материјала и алата за одбрану од поплава: Срђан Живановић, моб. 064/840-40-97, E-mail: <a href="mailto:srdjan.zivanovic@srbijavode.rs">srdjan.zivanovic@srbijavode.rs</a> ВПЦ „МОРАВА" Ниш, тел. 018/425-81-85, факс 018/451-38-20, E-mail: <a href="mailto:vpс.morava@srbijavode.rs">vpс.morava@srbijavode.rs</a>		
ВП “Ћуприја” А.Д. Ћуприја, тел.035/887-15-08, факс 035/887-10-44, E-mail: <a href="mailto:uprava@vpcuprija.com">uprava@vpcuprija.com</a> , Директор: Вукојица Шмигић моб. 065/601-11-80, Небојша Танасковић, моб. 065/874-86-58		

Водна јединица	"ЛЕПЕНИЦА-КРАГУЈЕВАЦ"
Мелиорационо подручје	ХМС
Велика Морава	ВМ 5.

Ознака ХМС	Хидромелиораци они систем (ХМС)	Територијална припадност система, Катастарска општина (КО)	ДКМ м*	Реципијент	Евакуациони објекат	
					ГИ**	ЦС** *

ВМ 5.	Баточина-Лапово	Баточина Бадњевац, Жировница, Црни Као, Прњавор, Кијево, Брзан, Доброводица, Градац, Баточина село и Милешево	Варош, Лапово, Брзан, Баточина	19.753	Лепеница, Рача	+	-
-------	-----------------	---	---	--------	-------------------	---	---

\* ДКМ-дужина каналске мреже у метрима, \*\*ГИ- гравитациони испуст, \*\*\*ЦС-црпна станица

ПОМОЋНИК ОДБРАНЕ ОД ПОПЛАВА НА МЕЛИОРАЦИОНОМ ПОДРУЧЈУ	
ОЗНАКА ХИДРОМЕЛИОРАЦИОНОГ СИСТЕМА (ХМС)	ПРЕДУЗЕЋЕ Директор Руководилац ХМС Заменик руководиоца ХМС
ПОМОЋНИК: Валентина Томић, моб 064/840-41-14, Е-mail: valentine.tomic@srbijavode.rs, ВПЦ „МОРАВА” РЈ "Велика Морава", Ћуприја, тел.: 035/847-13-54, факс 034/847-13-54	
ПОМОЋНИК РУКОВОДИОЦА ЗА ХИДРОМАШИНСКУ ОПРЕМУ Зоран Илић, моб. 064/840-40-50, Е-mail: zoran.ilic@srbijavode.rs ВПЦ "МОРАВА", Ниш, тел. 018/425-81-85, факс 018/451-38-20, Е-mail: vpc.morava@srbijavode.rs	
ВМ 5.	"Marko Trans Kargo" доо Београд тел 034/304-385, факс 034/633-16-11, Е-mail: office@markotc.com Директор: Анкица Павловић, моб 065/835-57-62 Горан Којовић, моб. 065/840-09-01 Миленко Анђелковић, моб 063/640-727

## Критеријуми и услови за проглашење редовне и ванредне одбране од поплава од унутрашњих вода

### Критеријум А- Капацитет евакуационог објекта

Услов А1 Евакуациони објекат не може да одржава прописани ниво ни после непрекидног рада од 24h ,или уколико је у пријемнику испуњено минон корито

Услов А2 Евакуациони објекат не може да одржава прописани ниво ни после непрекидног рада од 48h, или је за реципијент проглашена редовна одбрана од поплава спољних вода

Услов А3 Евакуациони објекат не може да одржава прописани ниво ни после 72h, као и у случају хаварије, или ако је истовремено за реципијент проглашена редовна одбрана од поплава спољних вода

### Критеријум Б – Испуњеност каналске мреже водом

Услов Б1 Каналска мрежа на појединим деоницама је у толикој мери испуњена водом, да прети изливање воде из канала, односно пријем воде у канале је отежан.

Услов Б2 На појединим деоницама долази до изливања воде из канала на околни терен, односно пријем воде у канале је изразито успорен

Услов Б3 На појединим деоницама долази до изливања воде из канала на околни терен, односно пријем воде у мрежу је онемогућен.

### Критеријум Ц - Засићеност земљишта

Услов Ц1 Засићеност земљишта до максималног водног капацитета на сливу са појавом поплавлених површина до 1% површине система

Услов Ц2 Засићеност земљишта до максималног водног капацитета на сливу или до 5% површине система поплавлено. Угрожени поједини индустријски објекти, саобраћајнице и стамбене зграде.

Услов Ц3 Засићеност земљишта до максималног водног капацитета на сливу или више од 5% површине система поплавлено. Поплавлени поједини индустријски објекти, саобраћајнице и стамбене зграде.

### Критеријум Д - Појава снежног покривача и леда

Услов Д1 Висок снежни покривач на сливу хидромелиорационих система за одводњавање, каналска мрежа засута снегом и делимично залеђена. Прогноза времена-порааст температуре и нагло топљење снега.

Услов Д2 Висок снежни покривач на сливу хидромелиорационих система за одводњавање , каналска мрежа засута снегом и залеђена.Нагли пораст температуре ,топљење снега , поплављено земљиште на смрзнутој подлози.

Услов Д3 Висок снежни покривач на сливу, каналска мрежа залеђена.Нагло топљење снега и кишне падавине, поплављено земљиште на смрзнутој подлози

Одбрану од поплава од унутрашњих вода на појединим хидромелиорационим системима за одводњавање проглашава наредбом руководиоца одбране од поплава на мелиорационом подручју и то: редовну одбрану када се стекне један од услова по критеријумима А,Б,Ц и Д са индексом 1,а ванредну одбрану када се стекне један од услова са индексом 2.

## ПРЕГЛЕД ХИДРОЛОШКИХ И МЕТЕОРОЛОШКИХ СТАНИЦА И ПУНКТОВА ЗА ОСМАТРАЊЕ ЛЕДЕНИХ ПОЈАВА

### Извештајне хидролошке станице за редовно и ванредно осматрање водостаја у надлежности Републичког хидрометеоролошког завода Србије са условним водостајима

Ред. бр.	Водоток	Хидролошка станица	Подручје одбране од поплава		Условни водостај Н(см)	Израда прогноза /тенденција	Време од најаве до пристиз.врха таласа
			Деоница одбране	Општина			
1	Велика Морава	Багрдан	М.3.1., М.3.2.	Велика Плана, Баточина, Лапово, Свилајнац, Ћуприја	450	+	2,5 дана
2	Велика Морава	Жабарски мост	М.2.3., М.3.1.	Велика Плана	450		3 дана
3	Лепеница	Баточина	М.3.2.	Баточина	235	+	21 сат

Условни водостај је водостај при коме Републички хидрометеоролошки завод Србије почиње ванредно да осматра водостаје и издаје упозорења и прогнозе водостаја.

### Извештајне метеоролошке станице

Редни број	Водоток	Синоптичка станица
1	Велика Морава	Ћуприја
2	Велика Морава	Крагујевац
3	Велика Морава	Смедеревска Паланка

### Пунктови за осматрање ледених појава

Водоток/пункт	км тока	Осматрачку службу врши
<b>ВЕЛИКА МОРАВА</b>		
1. Драговачки мост	км 18+000	АД за водопривреду „Водопривреда“Пожаревац
2. Љубичевски мост	км 21+200	ВПД "Смедерево" ДОО Смедерево
3. Лаповски кључ	км 75+000	АД„Водопривреда“Смедеревска Паланка
4. Жабарски мост	км 56+750	АД„Водопривреда“Смедеревска Паланка
5. Марковачки мост	км 71+880	ВП„ЋУПРИЈА“АД , Ћуприја

6.Глоговачки мост	км 107+500	ВП,,ЋУПРИЈА"АД, Ћуприја
7.Мост на ауто-путу код Мијатовца	км 116+500	ВП,,ЋУПРИЈА"АД, Ћуприја
8.Друмски мост код Ћуприје	км 118+600	ВП,,ЋУПРИЈА"АД, Ћуприја
9.Железнички мост код Ћуприје	км 121+660	ВП,,ЋУПРИЈА"АД, Ћуприја
10.Чепурски мост	км 134+000	ВП,,ЋУПРИЈА"АД, Ћуприја
11.Варварински мост	км 146+700	ВП,,ЋУПРИЈА"АД, Ћуприја

Републички хидрометеоролошки завод Србије врши осматрање ледених појава на станицама из табеле 1.

За време одбране од леда републички хидрометеоролошки завод Србије доставља податке и прогнозу ледених појава за Дунав, Тису, Саву, Велику Мораву и Тамиш, свакодневно, за седам дана и месечну оријентациону прогнозу.

## **II ТЕХНИЧКИ ДЕО:**

### **II-1 ВОДОТОЦИ II РЕДА ОД ЗНАЧАЈА ЗА ОДБРАНУ ОД ПОПЛАВА**

Одредбама Закона о водама („Сл. гласник РС“ бр 30/2010 и 93/2012) извршена је подела површинских вода према значају које имају за управљање водама на воде I реда и воде II реда на основу утврђених критеријума:

- положаја водотока у односу на државну границу
- величине и карактеристике слива
- карактеристике водотока са аспекта коришћења вода, заштите вода и заштите од вода.

Одлуком Владе Републике Србије од 04. новембра 2010. године утврђен је попис природних и вештачких водотока који су категорисани као водотоци, односно воде I реда. Сви остали водотоци који нису обухваћени Одлуком о попису вода I реда сматрају се као водотоци – воде II реда.

Одбрану од поплава организује и спроводи на водама I реда у јавној својини, јавно водопривредно предузеће (у овом случају ЈВП „Србијаводе“), а на водама II реда јединица локалне самоуправе (у овом случају Општина Рача), у складу са Општим планом за одбрану од поплава и Оперативним планом за одбрану од поплава.

Обзиром да је законском регулативом извршена подела и надлежност у погледу организовања и спровођења одбране од поплава на Републику Србију и јединице локалне самоуправе у складу са Одлуком о попису вода I реда, то ће се овим Оперативним планом извршити разграничење на водотоке I и II реда на територији општине Рача, а Оперативним планом у смислу организовања и спровођења одбране од поплава, биће обухваћени само водотоци II реда.

Овим планом обухватају се следећи водотоци II реда:

Леве притоке реке Раче: Гочобијски поток (око 3км) и Јабучковачки поток (око 2км) у Д. Јарушицама, Лукањски поток (око 5км) у Ћурђеви, Бошњански поток (око 6 км) (протиче кроз Бошњане и Адровац и улива се западно од варошице Раче), Доловски поток (око 5,5 км) чини границу општине према великопланској општини.

Са десне у Рачу се уливају Крчмара (око 12 км), Мучибаба (око 5 км), Изиповац (око 3,5 км), Поповићски поток (око 4 км), Миращевачки поток (око 10 км) (са потоком Бурделина и Вучићски) и Сипићски поток (око 11 км).

Готово се притоке имају малу количину воде и пресушују у току лета. Уочљива је чињеница да су десне притоке Раче дуже од левих односно да река Рача на територији рачанске општине има асиметричан слив.

Највећа и најдужа десна притока реке Раче на територији општине је Крчмара, која извире са површине Собовице, на надморској висини од 240 м. Крчмара има меридијански правац Ј-С и улива се у реку Рачу код села Борци.

Како се за реку Рачу може рећи да је река са екстремним режимом водостаја то исто важи и за њене притоке које припадају повременим водотоцима зато што у време сушних година преко лета пресушују због недовољних падавина, повећаног испаравања и слабе издашности извора, а повремено због обилних падавина углавном са пролећа и јесени, нагло набујају и плаве алувијалну раван углавном низводно од тока.

Такође обзиром да је слив притока реке Раче претежно обешумљен, тј. под биљним културама и травом, обилне краткотрајне падавине утичу да водотоци брзо набујају и изливају се плавећи околно ниско земљиште.

Обзиром да се не врши мерење водостаја, а стим у вези и протицаја за слив реке Раче (површина слива 305 км<sup>2</sup>) за притоке реке Раче се може рећи да су то водотоци са неуравнотеженим водостајем и малом пропусном моћи корита које је углавном обрасло биљним културама и травом, тако да у периодима обилних краткотрајних падавина изазивају краткотрајне поплаве које обично трају 1-2 дана.

У случајевима могућих ванредно великих вода због недовољне пропусне моћи, услед присутне вегетације и наноса, због сужења протицајног профила изазваних непрописном изградњом објеката преко корита, због недовољног или никаквог одржавања могуће су пре свега огромне штете на пољопривредном земљишту и усевима а и на објетима у насељима кроз која протичу.

Закључује се да је предметно подручје по физичко-географском и хидролошким карактеристикама специфично и припада сливу реке Раче са већим бројем водотокова који имају карактеристику са великим осцилацијама великих и малих вода. Расцепканост подручја отежава одржавање потока а самим тим повећава и трошкове, такође многобројна неуређена сметлишта комуналног отпада отежавају одржавање. Недостатак средстава за одржавање, уређење и регулацију водотокова довело је до тога да је стање појединих водотокова критично и да захтева хитну интервенцију.

Уколико би се остварило интервентно превентивно обезбеђење пропусне моћи корита водотокова II реда на територији општине Рача и уколико би се остварио годишњи обим одржавања од 100% подручје би било заштићено.

## **II-1.2 ПРИКАЗ ШТИЋЕНИХ ПОДРУЧЈА И СТАЊЕ ПОСТОЈЕЋИХ ЗАШТИТНИХ ОБЈЕКТА НА ВОДАМА II РЕДА**

Заштитни водни објекти који се налазе уз воде II реда су обострани насипи уз потоке Блатар (2x1.80км), Бошњак (2x0,70 км), Сипић (2x1,40 км) и леви насип уз Доловски поток 0,90км, којима се формира заштитна касета око брањеног подручја са водним објектима уз воде I реда и чине функционалну целину заштите брањеног подручја од поплава од спољних вода I реда (сектор М3.1, М3.2 и М 4.1.) и саставни су део Оперативног плана одбране од поплава за 2018. годину („Сл.гласник РС“ број 15/2018). На осталим водама II реда на територији општине Рача нема изграђених заштитних објеката.

Наведени обострани насипи уз поток Блатар су јасенички успорни насипи и део су затворене касете “Мраморац”, за чије одржавање је надлежно ЈВП “Србијаводе”. Наведени обострани насипи уз поток Бошњак део су отворене касете “Рача”, за чије одржавање је надлежно ЈВП “Србијаводе”. Наведени обострани насипи уз поток Сипић су део затворене касете “Баточина-Лапово”, за чије одржавање је надлежно ЈВП “Србијаводе”. Наведени леви насип уз Доловски поток 0,90км, део су затворене касете “Марковац”, за чије одржавање је надлежно ЈВП “Србијаводе”.

Насипи су у функционалном стању, корита су обрасла биљном вегетацијом. Оштећења на насипима нема. Уколико би се остварио годишњи обим одржавања од 100% подручје би било заштићено. Садашњи ниво годишњег одржавања је око 30% због ограничених финансијских средстава.

ЈВП “Србијаводе” у 2018. години у складу са финансијским средствима на територији општине Рача радило је на редовном одржавању водних објеката за заштиту од поплава. У складу са Уредбом о утврђивању Државног програма хитних санационих радова на објектима за заштиту од вода оштећеним у поплавама у мају и јуну 2017. године, Водно подручје Морава, редни број 17, водоток Јасеница, општина Рача (“Сл.гласник РС”, бр.75/2017 од 04.08.2017.г.) у складу са Уредбом о утврђивању Државног програма хитних санационих радова на објектима за заштиту

од вода оштећеним у поплавама у марту 2016.године, Водно подручје Морава, редни број 26, водоток Рача, општина Рача("Сл.гласник РС",бр.78/2017 од 18.08.2017.г.), преко Канцеларије за управљање јавним улагањима, у току су хитни радови на санацији корита реке Јасенице од км 25+190 до км 29+690 (Рача, сараново, Сепци) и хитни радови на уклањању дрвне масе из минор корита реке Раче на стационажи од км 10+215 до км 12+215. Сви ови радови се односе на уређење водних објеката за заштиту од поплава на водама I реда.

## II-2 ПРОЦЕНА УГРОЖЕНОСТИ ОД ПОПЛАВА

**Преглед угрожености насеља, становништва, објеката инфраструктуре и пољопривредног земљишта од поплава**

Процена угрожености територије општине Рача, која се даје у оквиру овог плана, базирана је тренутно на расположивим подацима. За опширнију, детаљнију и тачнију процену неопходна је опширнија анализа и израда одговарајуће пројектно–техничке документације за потребе заштите од поплава унутрашњим водама од стране сертифицизоване куће попут института Јарослав-Черни, Београд и других.

Бујичне поплаве мањег интензитета дешавају се скоро сваке године на нашем подручју, ретко се дешава да захвате велика подручја. Бујична поплава великих размера догодила се 1999. и 2014. године, када су настале огромне штете на саобраћајницама, занатским и стамбеним објектима и у пољопривреди. Највећа разарања су се догодила дуж тока реке Јасенице и дужином тока Раче. За реку Рача се може рећи да је то река са екстремним режимом (неуравнотеженим водостајем), који важи и за њене притоке. Због истакнутог кретања водостаја Раче и честих појава екстремних вода, она је у свом току од села Вишевца равничарска водоплавна река. На њен режим и сам ток веома утичу бујичне притоке. Због свега тога она чини огромне штете пољопривредном земљишту, које је потенцијално високе продуктивности. Ове штете се изражавају не само плављењем пољопривредних површина него и одношењем продуктивног земљишта и засипањем стерилним наносом.

И поред тога што се неуродно врши мерење водостаја, а са тим у вези и протицаја, протицај Раче зависи од величине слива (површина слива 305 км<sup>2</sup>). Тај однос између слива и протицаја изражен је специфичним отицајем који износи 3,25 l /sek/km<sup>2</sup>. Рача има средњи просечан протицај од 1,5 м<sup>3</sup>/sek. Сразмерно дужини тока и величини слива Рача је притока Велике Мораве најсиромашнија водом у Шумадији (њен извор Стублина у Чумићу је издашности само 0,21 l/sek).

С обзиром да је слив Раче претежно обешумљен, тј под биљним културама и травом, обилне краткотрајне падавине утичу да водотоци у њеном сливу брзо набујају и изливају се из тих плитких и кривудавих корита плавећи околно ниско земљиште. Мада су те поплаве краткотрајне, трају 1-2 дана, оне наносе знатне штете усевима, веће штете набујалом водном стихијом чини сама река Рача, тако да су честе полове у прошлости биле у Д. Јарушицама, Борцима, Ђурђеви, Вишевцу, Поповићу, Рачи и Доњој Рачи.

Имајући у виду да река Рача има неуравнотежен водостај у зависности од климатских прилика, неопходно је предузети одговарајуће мере са циљем спречавања поплава. Велику улогу у изједначавању вода и смањивању поплава на Рачи њеним притокама имале би мање акумулације које би требало подићи на Крчмари, Сипићском потоку и Рачи на њеном лакатастом скретању тока између Ђурђева и Вишевца.

Јасеница је на подручју општине Рача типично равничарска река која је пре регулације корита често плавила своју пространу алувијалну раван носећи велике штете пољопривредним усевима. Поседује воду током целе године и припада сталним водотокима са амплитудом екстремног водотока од 310-350 цм. Велике воде ( максимални годишњи протицај) јављају се најчешће у периоду отапања снега и у кишовитим месецима-марту, априлу и мају, а тада су и ризици од плављења повећани.

**Процењује се да је угроженост од поплава територије и насеља у општини Рача следећа:**

Од реке Раче:

На подручју МЗ: Борци, Доње Јарушице, Ђурђево, Вишевац, Поповић, Вучић, и Доња Рача, на делу МЗ Мирашевац, претежно најнижим деловима алувијалних равни, од поплава може бити угрожено око 2000 ха обрадивог пољопривредног земљишта, већи број домаћинстава око реке Раче а такође постоји могућност оштећења објеката за водоснабдевање насеља Рача и Адровац.

Највећа угроженост од поплава од реке Раче је у нерегулисном делу од км 9+920 до км 9+750,07 у Доњој Рачи и од Доловског потока (деснообални насип) од км 0+000 до 0+912,42 км

Од реке Јасенице:

На подручју МЗ Сараново и Сепце од поплава може бити угрожено око 200 ха пољопривредног земљишта у потесу „Јасеница“.

Од изливања мањих речица и потока угрожене су углавном обрадиве пољопривредне површине низводно од тока одређеног водотока, од реке Крчмара у атарима села Велико Крчмаре и Борци може бити угрожено око 50 ха обрадивог пољопривредног земљишта, поток Смрдан од ушћа у реку Рачу до моста у Поповићу, може у време великих и обилних падавина када нагло набуја да угрози околну ниско земљиште, такође угроженост због свог нерегулисаног корита може изазвати поток Крагујевчић до ушћа у поток Бошњак, поток Мирашевац и Вучић код ушћа у реку Рачу, такође поток Бошњак и Сипићки у време великих водостаја могу угрозити околну плодно обрадиво земљиште.

**Процена угрожености штићених/нештићених поплавних подручја****Процена угрожености штићених поплавних подручја**

Процена угрожености за подручја на деоницама водотокова са објектима за заштиту од од вода, ткз.штићена подручја, у случајевима могућих ванредних великих поплавних таласа који превазилазе постојећи степен заштите, могућ је сценарио поплавног догађаја који могу бити последица недовољне заштите, недовољног степена заштите постојећих заштитних објеката, услед продора воде у зони објеката где је евентуално слабо место односно лоше стање, односно евентуално има оштећења односно где су критичне деонице.

**Процена угрожености нештићених поплавних подручја**

Процена угрожености за нештићена подручја односно за предметне водотоке бујичног карактера на територији општине Рача, могућ је сценарио поплавног догађаја а због недовољне пропусне моћи, услед присутне вегетације и засипања наносом, због сужења протицајног профила изазваних непрописном изградњом објеката преко корита, због недовољног или никаквог одржавања, као и случајевима могућег ванредно великог поплавног таласа који превазилази пропусну моћ неуређених деоница водотокова.

**ЗАКЉУЧЦИ О УГРОЖЕНОСТИ ОД ПОПЛАВА НА ТЕРИТОРИЈИ ОПШТИНЕ РАЧА**

1. Опасност од поплава на територији општине Рача је присутна, а нарочито се испољава у време дугих и обилних киша, при јаким пљусковима код наглог отапања снега.

2. Сви водотоци општине Рача имају претежно бујични карактер, поплаве на њима имају изразито бујичне карактеристике, брзу појаву и разорне ефекте.

3. Уобичајени приступ у одбрани од великих вода са увођењем степена редовне и ванредне одбране није могуће применити код водотока са бујичним режимом па се код њих морају применити превентивне мере заштите, које треба да обухватају просторно целину водотока, приобаља и слива.

4. Време од уочавања кишних облака до појаве максималног протицаја траје најчешће од неколико сати до неколико дана што представља довољно времена да се изврши обавештавање грађана о предстојећој опасности која може да угрози њихово здравље, животе и имовину.

5. Одбрану од поплава за водотоке првог реда на територији општине на којима постоје објекти за заштиту од штетног дејства воде, спроводе ЈВП "Србијаводе" ВПЦ "Морава" Ниш и АД "Водопривреда" из Смедеревске Паланке.

6. Одбрана од поплава на водоточима другог реда без обзира да ли постоје или не постоје објекти за заштиту од штетног дејства вода у надлежности је локалне самоуправе односно Општине Рача.

Локална самоуправа израђује и доноси Оперативни план одбране од поплава за воде другог реда. Планове одбране од поплава доносе и предузећа и друга правна лица чија имовина може бити угрожена.

7. У циљу спречавања настајања поплава и умањења штетних последица на нерегулисаним водоточима, неопходно је у потпуности реализовати превентивне мере заштите.

8. Носиоци активности спровођења оперативних мера одбране од поплава у складу са Републичким оперативним планом за одбрану од поплава су ЈВП "Србијаводе" ВПЦ "Морава", АД "Водопривреда" из Смедеревске Паланке и организационе јединице РХМЗ према Општем и Оперативном плану.

9. У случају настанка великих катастрофалних поплава које могу угрозити становништво и материјална добра, Окружни штаб за ванредне ситуације у сарадњи са одговарајућим органима локалне самоуправе непосредно учествују у организовању и спровођењу мера и активности на одбрани од поплава ангажовању снага и средстава ЦЗ.

10. Служба Осматрања и обавештавања са својим елементима обезбедиће благовремено откривање опасности, праћење и обавештавање надлежних органа, организација команди Војске Србије и становништва. У случају непосредног угрожавања становништва обезбедиће обавештавање и узбуњивање на угроженом подручју.

11. Плановима одбране од поплаве треба предвидети могућности ангажовање снага и средстава Војске Србије на пружању помоћи угроженом и настрадалом становништву. У случају катастрофалних поплава планирати мобилизацију радних људи и грађана од поплава, такође је потребно планирати ангажовање покретних средстава (грађевинске механизације, агрегата, пумпи, моторних возила и др.) у власништву правних и физичких лица у активностима заштите и спасавања становништва.

12. Руководјење и координацију ангажованих снага и средстава на подручју општине Рача у одбрани од поплава вршиће Општински Штаб за ванредне ситуације који је образован Одлуком Скупштине општине Рача.

## **II – 3 ПРЕВЕНТИВНЕ МЕРЕ ЗАШТИТЕ ОД ПОПЛАВА**

1. Кроз израду и усвајање просторних планова надлежних органа локалне самоуправе, обезбедити да се у наведене планове уграде сви захтеви заштите од поплава;

2. Кроз урбанистичко уређење насеља нарочито насељених места и индустријских зона, обезбедити прилагођавање истих потребама и захтевима заштите становништва и материјалних добара од поплава;

3. Извођење антиерозионих радова, првенствено пошумљавањем и санирањем клизишта;

4. Израда недостајућих одбрамбених насипа, обала-утврда и одржавање постојећих;

5. Изграда брана и преграда на бујичним водотоковима;

6. Изградња система канала за одвођење вода и њихово одржавање;

7. Пре изградње мостова и пропуста, исте градити са већом пропусном моћи воде;

8. Организација система јавног узбуњивања на већим водотоковима ради благовременог обавештавања о опасностима од поплава и спровођења евакуације;

9. Оспособљавање становништва за заштиту и спасавање од поплава кроз личну и узајамну заштиту;

10. Оспособљавање Штаба за ванредне ситуације за руковођење акцијама заштите и спасавања од поплава;

11. Кроз практичне вежбе организованих снага цивилне заштите увежбати радње и поступке из области заштите спасавања од поплава;

12. Израда планова заштите спасавања од поплава.

## II – 3 .1. Годишњи програм мера и радова на смањењу ризика од поплава за воде II реда на подручју општине Рача (Превентивне мере и радови)

Превентивне мере и радови у 2018.години спроводиће се према Годишњем програму мера и радова на смањењу ризика од поплава за воде другог реда на подручју општине Рача за 2018.годину, број: 021-113/2018-II-01 од 29.03.2018.г., који је донео Општинско веће општине Рача и који је саставни део Оперативног плана одбране од поплава за 2018 годину на територији општине Рача. Годишњи програм мера и радова на смањењу ризика од поплава за воде другог реда на подручју општине Рача за 2018.годину,спроводиће се у складу са Програмом одржавања, уређења и изградње комуналне инфраструктуре општине Рача за 2018.годину бр.352-77/2017-III-01 од 18.12.2017.г.("Сл.гласник СО-е Рача", бр. 31/2017)

Радови на одржавању, изградњи заштитних водних објеката на водотоцима другог реда и одржавању водотокова:

Редни број	Насељено место	Назив водотока	Предлог радова на уређењу	Процењена Потребна финансијска средства у динарима	Рок извођења радова
1	Рача	Вучић	Чишћење потока од шибља и зелене масе, ископ и земљани радови	600.000,00	Мај-октобар

УКУПНО: 600.000,00 динара

\*Извод из Годишњег програма мера и радова на смањењу ризика од поплава за воде другог реда на подручју општине Рача за 2018.г..

Финансијска средства за радове из тачке 1. Овог Програма обезбеђена су Одлуком о буџету општине Рача за 2018 годину („Сл. гласник општине Рача“ број 30/2017 и 2/2018) у разделу 5. Глава 3.1 Програм 0401-001-Заштита животне средине, на позицији 143, економска класификација 425 Текуће поправке и одржавање у складу са Програмом одржавања уређења и изградње комуналне инфраструктуре општине Рача за 2018 годину.

Водоток који је обухваћен превентивним мерама и радовима у циљу припреме одбране од поплава, ван периода у којем се спроводи одбрана од поплава за воде II реда на подручју општине Рача у 2018.години јесте водоток са неуравнотеженим водостајем и малом пропусном моћи корита које је углавном обрасло биљним културама и травом, тако да је неопходно интервентно превентивно обезбеђење пропусне моћи корита како би се обезбедила заштита приобалног подручја.

На основу свега напред наведеног надлежни субјекат за спровођење превентивних мера и радова у циљу припреме одбране од поплава, ван периода у којем се спроводи одбрана од поплава за воде II реда на подручју општине Рача у 2018.години, јесте јединица локалне самоуправе Општина Рача.

Ради реализације активности, мера и радова за смањење ризика од поплава на подручју општине Рача, надлежно одељење Општине Рача-Општинске управе ће у складу са прописаном законском регулативом извршити ангажовање потребне механизације и људства.

По окончању поступка усвајања локалног оперативног плана одбране од поплава на територији општине Рача за 2018.годину, обавезује се наведени надлежни субјекат за спровођење превентивних мера и радова у циљу припреме одбране од поплава да одмах приступи реализацији активности, мера и радова за смањење ризика од поплава на подручју општине Рача.

Према допису ЈВП "Србијаводе, ВПЦ "Морава" Ниш, бр.903/1 од 07.02.2018.г., ЈВП "Србијаводе" у 2018.години у складу са финансијским средствима на територији општине Рача радило је на редовном одржавању водних објеката за заштиту од поплава. У складу са Уредбом о утврђивању Државног програма хитних санационих радова на објектима за заштиту од вода оштећеним у поплавама у мају и јуну 2017.године, Водно подручје Морава, редни број 17, водоток Јасеница, општина Рача ("Сл.гласник РС",бр.75/2017 од 04.08.2017.г.) у складу са Уредбом о утврђивању Државног програма хитних санационих радова на објектима за заштиту од вода оштећеним у поплавама у марту 2016.године, Водно подручје Морава, редни број 26, водоток

Рача, општина Рача("Сл.гласник РС",бр.78/2017 од 18.08.2017.г.), преко Канцеларије за управљање јавним улагањима, у току су хитни радови на санацији корита реке Јасенице од км 25+190 до км 29+690 (Рача, сараново, Сепци) и хитни радови на уклањању дрвне масе из минор корита реке Раче на стационажи од км 10+215 до км 12+215. Сви ови радови се односе на уређење водних објеката за заштиту од поплава на водама I реда.

## II – 4 ГРАФИЧКИ ПРИЛОЗИ

### III ОПЕРАТИВНИ ДЕО:

#### III – 1 КРИТЕРИЈУМИ ЗА ПРОГЛАШЕЊЕ ОДБРАНЕ ОД ПОПЛАВА

У складу са Општим планом за одбрану од поплава за период од 2012-2018 године („Службени гласник РС“ број 23/2012), Одбрана од поплава услед наиласка великих вода организује се и спроводи у зависности од степена опасности као редовна и ванредна одбрана од поплава.

На водама II реда редовна, односно ванредна одбрана од поплава проглашава се на деоницама на којима постоје изграђени заштитни водни објекти тј. на деоницама на којима се спроводи одбрана од поплава, по испуњењу утврђених критеријума за проглашење редовне, односно ванредне одбране од поплава из локалног оперативног плана.

На водама II реда на којима не постоје изграђени заштитни водни објекти стање приправности се проглашава по испуњењу утврђених критеријума за проглашење стања приправности из локалног оперативног плана.

На територији општине не постоје локалне референтне водомерне и кишне станице, те се добијене информације тумаче искуствено.

За проглашавање одбране од поплава на подручју општине Рача утврђују се следећи критеријуми:

назив водотока	Фазе одбране од поплава	
	редовне	ванредне
Рача (нештићено подручје)	1,00м до изливања воде из основног корита на критичним локацијама (накнадно ће се одредити)	0,50м до изливања воде из основног корита на критичним локацијама (накнадно ће се одредити)
Остали водотоци поменути у Плану	1,00м до изливања воде из основног корита на критичним локацијама (накнадно ће се одредити)	0,50м до изливања воде из основног корита на критичним локацијама (накнадно ће се одредити)

Уобичајени приступ одбрани од великих вода на већим рекама са увођењем степена редовне и ванредне одбране није могуће применити код водотока са бујичним хидролошко-хидрауличким режимом. Нагли надолазак и кратко трајање великих вода најчешће не оставља довољно времена ни за проглашавање одбране од поплава.

Критеријум проглашења може бити само хидролошка и метеоролошка прогноза меродавне кише у односу на степен zasiћености тла и очекиваних (прогнозираних) водостаја. У већини бујичних поплава до сада, на подручју општине Рача, нису се предузимале никакве активне мере одбране, већ су само пасивно саниране последице поплава.

У редовној одбрани од поплава ВП "Водопривреда" Смедеревска Паланка је дужно да обезбеди свакодневно осмочасовно дежурство руководећег особља (по Републичком Оперативном плану одбране од поплава).

У периоду ванредне одбране од поплава обезбеђује се особље за дежурство од 24 часа (две смене по 12 часова).

### III – 2 ОПЕРАТИВНЕ МЕРЕ ЗАШТИТЕ ОД ПОПЛАВА

Процена угрожености општине Рача има изузетно значајно место и чини основу превентивне и потребне заштите од свих врста опасности. То показује да у општини Рача постоје могућности и потреба за организовањем, припремањем и спровођењем првенствено превентивних мера заштите у циљу спречавања и јављања поплава, а затим оперативних мера и поступака којим се спровode непосредне припреме за учешће у заштити и обезбеђује учешће снага и средстава у циљу ублажавања и отклањања непосредних последица насталих услед поплава.

#### Оперативне мере заштите и спасавања од поплава

1. Праћење водостаја и процена угрожености од поплава;
2. Израда привремених насипа на угроженим деоницима;
3. Увођење сталног дежурства у Штабу за ванредне ситуације општине Рача;
4. Активирање оперативних веза на подручју угроженом од поплава;
5. Ангажовање водопривредних организација за одбрану од поплава у складу са утврђеним плановима,
6. Обустављање и ограничавање саобраћаја на комуникацијама на подручју угроженим од поплава,
7. Учествовање радних људи и грађана на одбрани од поплава,
8. Ангажовање на одбрани од поплава предузећа која располажу покретним средствима неопходним у изради насипа, просека, и др. радова битних за одбрану од поплава,
9. Ангажовање специјализованих јединица ЦЗ за спасавање на води,
10. Ангажовање осталих јединица ЦЗ на заштити и спасавању становништва и материјалних добара од поплаве,
11. Ангажовање јединица Војске Србије на пружању помоћи угроженом и настрадалом становништву,
12. Евакуација становништва и материјалних добара из подручја угроженог поплавом,
13. Збрињавање угроженог и пострадалог становништва,
14. Снабдевање здравом пијаћом водом подручја угрожена од поплава,
15. Организација и спровођење санације терена и објеката на подручју захваћеног поплавом,
16. Информисање јавности.

### III – 3 РУКОВОЂЕЊЕ ОДБРАНОМ ОД ПОПЛАВА

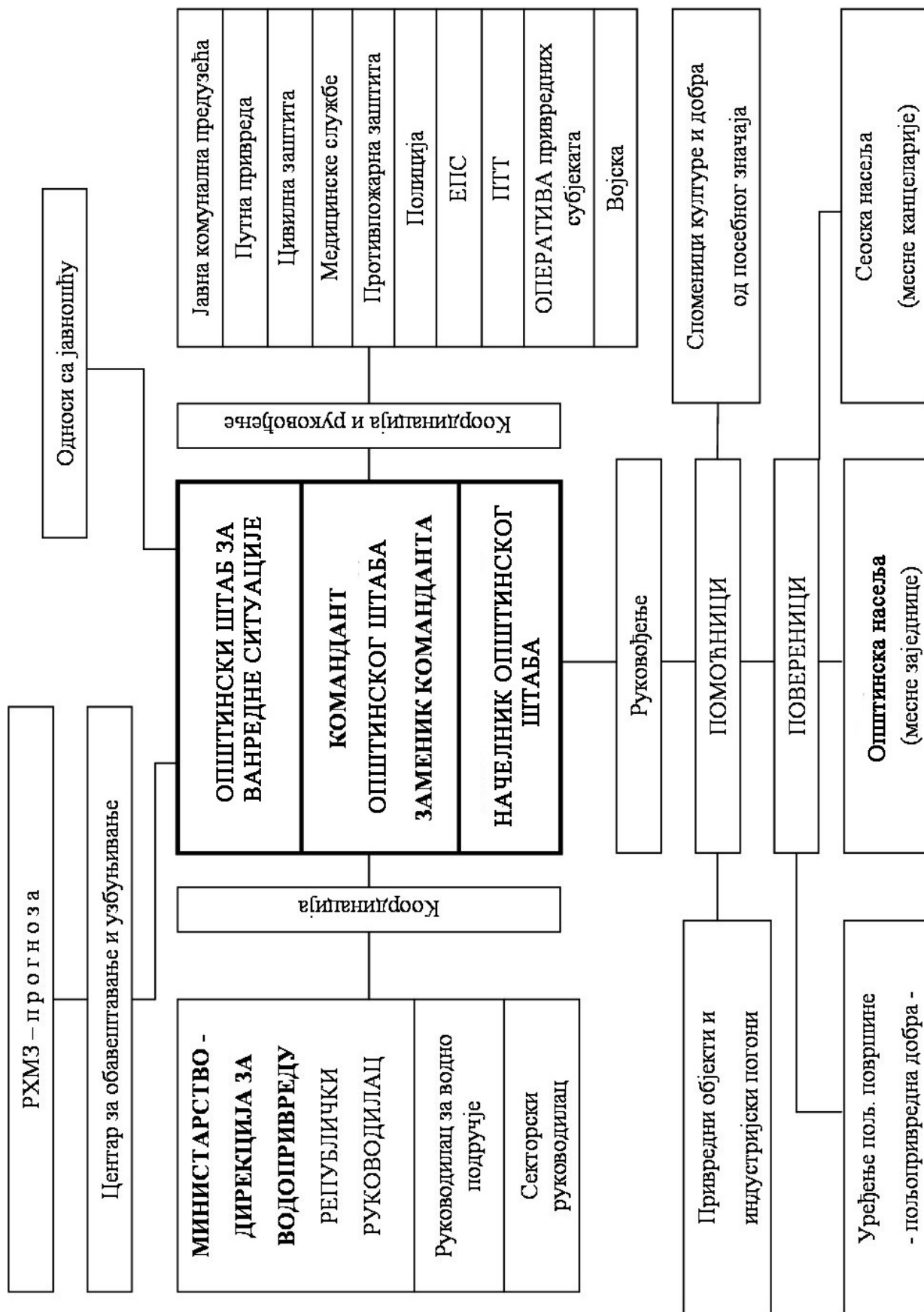
За руковођење заштитом од поплава на водотоцима на којима постоје објекти за заштиту од штетног дејства воде на територији општине Рача, оперативним планом одбране од поплава утврђеним Наредбом Министарства пољопривреде, шумарства и водопривреде, задужено је ЈП "Србијаводе", ВПЦ "Морава" са главним руководиоцем одбране од поплава и секторским и деоничарским руководиоцима одбране од поплава.

За руковођењем заштитом од свих врста елементарних и других већих непогода, на нивоу општине Рача, образован је Штаб за ванредне ситуације. Командант штаба је председник Општине Рача, а у састав Штаба поред представника, ушли су и директори јавних предузећа и редовних служби и делатности.

Руковођење и координацију ангажованих снага и средстава на подручју општине Рача у одбрани од поплава вршиће Општински штаб за ванредне ситуације. За потребе организовања, припремања и руковођења цивилном заштитом у заштити спасавања од свих опасности у миру и рату образован је Окружни штаб за ванредне ситуације као оперативни стручни орган за територију Шумадијског округа.

За потребе руковођења акцијама заштите и спасавања у МЗ, стамбеним зградама, предузећима и др. организацијама установљени су повереници ЦЗ. Посебно су одговорни за одржавање и спровођење личне и узајамне заштите, која код одбране од поплава може да представља одлучујући део снага за реализацију неких оперативних мера заштите.

**ШЕМА РУКОВОЂЕЊА И КООРДИНАЦИЈЕ СА СУБЈЕКТИМА ОДБРАНЕ ОД ПОПЛАВА**



### III-4 ЗАДАЦИ, ОДГОВОРНОСТ И КООРДИНАЦИЈА СУБЈЕКТА РУКОВОЂЕЊА У ОДБРАНИ ОД ПОПЛАВА

За сваки слив у зависности од величине и природних карактеристика постоји одређени праг падавина који условљава појаву великих вода на водотоцима. Поменути праг може се дефинисати помоћу следећих параметара: висина падавина, мерење, прикупљање, обрада, анализа и издавање хидрометеоролошких података, информација и прогноза, па стога РХМЗ представља основицу целог система за обавештавање у фазама припреме за спровођење одбране од поплаве. РХМЗ прикупља и обрађује податке: ниво воде, метеоролошке величине (падавине, температура и друго), радарска осматрања и др.

Оперативни центар Управе за ванредне ситуације за обавештавање и узбуњивање је трансмисија преко које се даље прослеђују све информације које доставља РХМЗ, а односе се на појаве бујичних падавина. Све информације добијене од РХМЗ прослеђују се Штабовима на свим нивоима (национални, покрајински, окружни, градски и општински).

Све осмотрене промене битне за настанак, ток и одбрану од поплава Центар за обавештавање и узбуњивање прослеђује штабовима. За одбрану од бујичних поплава битни су подаци о наиласку и месту падања јаког пљуска, наглом топљењу снега, као и рушењу мостова и саобраћајница услед бујица и њима покренутих клизишта.

Активност виталних система и континуитет у раду (медицинска служба, заштита од пожара, полиција и др.) је врло битна за све време трајања поплава, због чега је првенствено неопходно обезбедити ове институције од плављења. У оквиру одбране од поплава морају се благовремено предузети одређене активности на комуналној инфраструктури – електричним и водоводним инсталацијама, како би се елиминисала опасност по људске животе и ублажила материјална штета (одговорни у виталним органима унапред дефинишу где, ко и када треба да изврши прекид снабдевања и поновно укључење електричне енергије и инсталација). Одговорни за контролу саобраћаја предузеће хитне и неопходне мере како би се спречило загушење и прекид комуникација, нарочито у време евентуалне евакуације становништва из угроженог подручја. Контрола саобраћаја потребна је за време, пре и после поплава, дакле у свим фазама одбране и поплава.

#### **Задаци команданта, заменика команданта, начелника и повереника штаба за ванредне ситуације**

У зависности од фазе одбране од поплава које су дефинисане у Општем плану одбране од поплава за период од 2012. до 2018. године („Службени гласник РС“ број 23/2012) **Командант општинског штаба за ванредне ситуације** координира рад са општинским и државним институцијама, односно виталним системима задуженим у одбрани од поплава.

**У првој фази–припреме за одбрану од поплава Командант општинског штаба за ванредне ситуације врши следеће послове:**

- Заказује и руководи седницама одговорних општинских институција за одбрану од поплава на којима се усвајају планови рада;
- Обезбеђује услове за имплементацију општинског Плана код свих општинских субјеката;
- У случају да постоји потреба врши усаглашавање оперативног плана са општим планом за одбрану од поплава Владе Републике Србије и оперативним планом Министарства пољопривреде, шумарства и водопривреде;
- Обезбеђује услове за рад, за интегралне и координиране активности у имплементацији оперативних планова за одбрану од поплава и организован рад у ванредним условима;
- Обезбеђује услове за израду техничке документације за одбрану од поплава за подручје општине Рача;
- Обезбеђује услове за реализацију програма мера и активности за информисање и едукацију јавности;
- Организује, у сарадњи са другим субјектима, и спроводи програм мера и активности за обезбеђење прихватних центара за прихват људи и имовине у ванредним условима;
- Прати реализацију радова у складу са усвојеним плановима рада;
- Прима и прати информације у вези са наиласком олујних облака који му доставља Хидрометеоролошки завод;

**У другој фази** – ванредна одбрана од поплава, Командант општинског штаба за ванредне ситуације врши следеће послове:

- Руководи радом Штаба за ванредне ситуације;
- Координира активност са задуженим за одбрану од поплава;
- Сарађује са руководством за одбрану од поплава;
- Сарађује са руководством за одбрану од поплава из националног оперативног плана;
- Сарађује са оперативним руководством за одбрану од поплава у области цивилне заштите и оперативним лицем националног центра за обавештавање и узбуњивање;
- Издаје наредбу о предузимању мера на заштити здравља људи и добара која се односе на ангажовање радне снаге, механизације и других средстава;
- Даје предлог надлежном органу за евакуацију становништва и имовине у ванредним околностима у координацији са Штабом за ванредне ситуације;
- Даје предлог за проглашење ванредне ситуације;

**У трећој фази**—ванредна ситуација, Командант општинског штаба за ванредне ситуације обавља следеће послове

-У случају када постојећи и планирани одбрамбени систем није довољан и прети изливање воде и налет бујице тада се приступа локалном привременом надвишењу одбрамбене линије слагањем врећа пуњених песком или земљом;

- Ако претходне мере нису довољне Командант штаба проглашава ванредну ситуацију;
- Организује, руководи и координира спровођење програма евакуације становништва до прихватних центара у ванредним околностима у координацији са Штабом за ванредне ситуације.

**У четвртој фази – отклањање последица поплава-** Командант општинског штаба:

- Обезбеђује услове за спровођење мера и руководи активностима и радовима на отклањању последица поплава по престанку опасности.

- Обезбеђује услове за контакт са институцијама за благовремено пружање финансијске и материјалне помоћи угроженом становништву и привреди на подручју града.

**Заменик команданта општинског штаба за ванредне ситуације** у одсуству команданта штаба или по његовом налогу у свему га замењује.

**Начелник општинског штаба за ванредне ситуације** у фазама припрема за одбрану од поплава врши следеће послове:

- Врши непосредан увид стања на угроженом подручју у сарадњи са општинским штабом и предлаже потребне мере;

- Спроводи наредбе руководиоца штаба, информиса га о стању на терену и прелаже предузимање радова и мера који изискују материјалне трошкове у току одбране као и за отклањање последица поплава;

- Организује реализацију потребних мера за неопходне и хитне радове на угроженим подручјима, по добијању сагласности руководиоца штаба;

- Води евиденције о предузетим радовима и мерама и утрошеним средствима у току одбране и отклањању последица поплава. Подноси извештај команданту штаба по завршетку одбране од поплава а обавезно и у току одбране.

**Стручно-оперативни тим за одбрану од поплава за воде II реда на територији општине Рача**, организије одбрану од поплава зависно од степена опасности а према следећим фазама: припрема за одбрану, редовна и ванредна одбрана од поплава а у складу са овим Оперативним планом и о свим предузетим мерама подноси Извештај Штабу за ванредне ситуације општине Рача.

**Повереници** (председници савета месних заједница) и њихови заменици врше следеће послове у свим фазама одбране:

- Врше непосредан увид у стање на поплавленом подручју и достављају информације штабу;
- Предлаже спровођење радова и мера на свом терену у зони одбране на водотоку;
- Организује и руководи хитним радовима и мерама у свом реону;
- Извештава помоћника о предузетим мерама и води евиденцију о стању на терену, ангажованом људству, механизацији и друго;
- Спроводи евакуацију становништва и стоке на подручјима својих месних заједница заједно са штабовима

### **Упозоравање**

#### **Уочавање поплаве и прогноза**

За локални центар за пријем упозорења одређује се канцеларија телефонске централе Општинске управе Општине Рача, са бројем телефона 034/751-175. У случају немогућности коришћења телефона, комуникација се успоставља преко радио станице из система општинских веза.

Шефови месних канцеларија, задужени су да благовремено обавесте локални центар за пријем упозорења о порасту водостаја на реци Рачи и Јасеници, као и о стањима осталих водотока на својим теренима.

Уколико се поплава деси ван радног времена, шефови МК обавештавају руководиоца одбране од поплава на телефон број 034/751-175 или преко Полицијске станице - Рача на број телефона 034/569-486 или 192.

На основу добијених информација са терена, руководиоца одбране од поплава врши њихову проверу код следећих извора:

- ЈВП "Србијаводе" ВПЦ "Морава", Ниш, руководиоца одбране од поплава на водном подручју за водно подручје Морава, мелиорациона подручја "Јасеница-Смед Паланка" и "Лепеница-Крагујевац": Драгољуб Миљоковић, моб.064/840-40-98, заменик руководиоца одбране од поплава на водном подручју Зоран Станковић, моб.064/840-40-83 и

- ЈВП "Србијаводе" ВПЦ "Морава", Ниш, РЈ „Велика Морава“ Ђуприја, на телефон помоћника руководиоца одбране од поплава за водно подручје Морава, мелиорационо подручје "Јасеница-Смед Паланка" и "Лепеница-Крагујевац", Валентине Томић број 064/840-41-14.

Општински руководиоца одбране од поплава са својим помоћником проверава добијене информације и изласком на терен.

На територији општине не постоје локалне референтне водомерне и кишне станице, те се добијене информације тумаче искуствено.

При прогнозама РХМЗ о изузетно великим количинама падавина, руководиоца одбране од поплава телефоном налаже активирање осматрача водостаја на водоточима и одређује учесталост осматрања.

За осматраче се одређују шефови месних канцеларија Сениша Миловановић, Драган Ђорђевић, Предраг Петронијевић и Мирослав Карић који визуелно осматрају водостај и достављају повратну информацију локалном центру за пријем упозорења.

У случају да су повратне информације од ЈВП "Србијаводе" ВПЦ "Морава" Ниш, такве да се очекује наилазак поплавног таласа већег обима, активира се штаб одбране од поплава за рад током 24 часа.

Са успостављањем двадесетчетворочасовног рада, обавезе осматрача су да свака два сата јављају о стању водостаја. Јављање је телефонски или радио станицом из месне канцеларије.

Са осматрањем се престаје након налога од стране општинског руководиоца одбране од поплава.

### **Оглашавање упозорења**

Упозорења морају бити самерена са очекиваном јачином поплаве, координирана и компатибилна са РХМЗ, а утврђена од стране Оперативног тима за одбрану од поплава за воде II реда на територији општине Рача.

При прогнозама о већим поплавним таласима, информације о могућим опасностима и последицама искључиво се преносе Штабу за ванредне ситуације општине Рача и надлежним субјектима укљученим у систем заштите и спасавања од поплава (ЈКП "Рача", Дирекција за изградњу општине Рача, Дом здравља, Полицијска станица Рача). Уколико се процени долазак поплавног таласа у року већем од два часа, порука се упућује у писаној форми - обавештење, у супротном се упућује телефоном о чему се сачињава службена белешка.

Обавештења шаље руководиоца преко курира, а доставнице морају бити потписане од стране руководиоца ових организација.

По пријему и провери информација са терена врши се и обавештавање грађана о наилазећој опасности од поплава.

За формулисање и пласирање информација, задужен је члан Штаба за ванредне ситуације општине Рача, Ненад Голубовић са бројем телефона 069/8084-040, а на основу добијеног налога од Команданта Штаба за ванредне ситуације.

Лице за информисање доставља информације о наилазећим опасностима од поплаваа :

- локалној радио станици,
- шефовима месних канцеларија, како би усмено обавештавали становништво
- повереницима – председницима Месних заједница, како би усмено обавештавали становништво

### **Информисање јавности**

На основу донетих одлука Штаб за ванредне ситуације, лице задужено за пријем и прослеђивање информација у јавност, а у периоду пре, за време и одмах након поплава, прима и прослеђује информације, које у себи укључују и:

- а) претходно опажање, упозорење и поруку о евакуацији. Поруку исказати речима, које ће допринети максималној позорности јавности;
- б) податке о томе које ће акције бити предузете, о локацијама које су безбедне, о просторима које треба избећи, о локацији прихватних центара и податке о начинима како добити ургентну помоћ;
- в) податке о акцијама које су предузете или ће бити предузете у вези са одбраном од поплава;
- г) позиве за радну снагу, опрему или другу врсту потребне помоћи за евакуацију, смањење штете или о активностима на уклањању последица од поплаве.

Лице задужено за информисање јавности у сарадњи са Штабом за ванредне ситуације вршиће пријем, обраду и дистрибуцију добијених информација, које треба пласирати, а с обзиром на:

- а) форму и садржину појединог типа информације;
- б) процедуру како и коме се упућују упозорења и друге релевантне поруке;
- в) извор и веродостојност поруке;
- г) повезаност комуникацијске опреме.

### **Евидентирање поплавних догађаја**

Лице задужено за евидентирање поплавних догађаја на водама II реда у базу података која ће се користити за новелирање прелиминарне процене ризика од поплава је Ненад Голубовић, члан Штаба за ванредне ситуације општине Рача, са бројем телефона 069/8084-040, e-mail: opstina@raca.rs.

## **III – 5 ЕВАКУАЦИЈА СТАНОВНИШТВА УГРОЖЕНОГ ОД ПОПЛАВА**

На основу добијених информација о падавинама у сливу и наглom порасту водостаја, Штаб за ванредне ситуације процењује степен опасности, активира надлежно људство, потребне мере и механизацију, а ако очекивана поплава превазилази одбрамбене капацитете проглашава ванредну ситуацију. Активирају се снаге МУП–Сектор за ванредне ситуације, Ватрогасно спасилачке јединице, а за одбрану и спасавање, цивилна заштита, комуналне службе, водопривредна предузећа и друго. Битно је благовремено алармирање јавности и становништва на угроженом подручју преко локалних медија, јер за кратак временски период становништво мора спремно дочекати наредбу о евакуацији - спасавању становништва и смањењу материјалних губитака. Главни кораци у операцији спасавања становништва су: идентификација простора који се евакуише, развијањем процедуре за евакуацију (правац, дестинација, време), формирање центра за пријем и привремени боравак угрожених, ургентне мере (хитна медицинска помоћ, против пожарна заштита, интервенција комуналних служби у случају прекида снабдевања водом и електричном енергијом) и повратак евакуисаног становништва по налогу Штаба.

Евакуација од поплава врши се померањем угроженог становништва, стоке и материјално техничких средстава на ближа безбедна подручја, код суседа или родбине угрожених.

У случају поплава ширих размера капацитети, у којима ће се вршити смештај угрожених, су јавни објекти (сале домова месних заједница, слободне магацинске просторе, слободне стамбене објекте) и угоститељско туристичке организације које располажу са смештајним капацитетима

Евакуација се предузима када предстоје или су наступиле опасности изазване поплавом, које угрожавају становништво, тако да је нужно да становништво ради заштите и спасавања напусти угрожену територију.

Одлуку о евакуацији доноси Начелник округа (Командант Округног штаба за ванредне ситуације), или председник општине (Командант Општинског штаба за ванредне ситуације) на предлог Начелника Одељења за ванредне ситуације Шумадијског округа.

Евакуацију организује и планира Одељење за ванредне ситуације Шумадијског округа.

Одлуку о евакуацији спроводи:

- 1) Руковођење–Општински штаб за ванредне ситуације–помоћник начелника штаба за евакуацију
- 2) Регулисање саобраћаја – Саобраћајна Полиција
- 3) Превоз угроженог становништва – локални превозници
- 4) Одржавање реда и заштита имовине – Полиција
- 5) Прихват евакуисаних грађана – Повереници ЦЗ

У складу са планом евакуације Општинског штаба за ванредне ситуације, приступа се спровођењу евакуације угроженог становништва. Евакуацијом руководи помоћник начелника штаба за евакуацију.

Након саопштавања наредбе о евакуацији процењује се да ће 1/3 угрожених грађана сама извршити евакуацију и померање са угрожене територије (пешице или сопственим возилима) на неугрожено подручје.

У складу са ситуацијом на терену место за прихват угроженог становништва одређује Општински штаб за ванредне ситуације.

Приоритет у евакуацији имају особе са инвалидитетом, болесне особе, деца, трудне жене, мајке са малом децом и старе особе.

Локални превозници у складу са посебним планом врше превоз угроженог становништва до места за прихват. Контролу саобраћаја, одржавање реда и заштиту имовине евакуисаних врши полиција и Војска Србије. Прихват евакуисаних врше повереници цивилне заштите и руководиоци установе где се врши прихват. Одмах након прихвата врши се евидентирање и смештај.

### **III-6 ЗБРИЊАВАЊЕ УГРОЖЕНОГ И НАСТРАДАЛОГ СТАНОВНИШТВА**

Ради збрињавања угроженог и настрадалог становништва код поплава, предузети мере за привремени смештај, исхрану, здравствену заштиту и обезбеђење других неопходних потреба становништва

Збрињавање угрожених и настрадалих планира и организује надлежни орган Општине са организацијама и службама задуженим за овај вид заштите.

Носиоци збрињавања:

- 1) Општинско веће
- 2) Цивилна заштита
- 3) Општинска организација Црвеног крста

Сарађују:

- 1) Школска управа
- 3) Дом здравља
- 4) Центар за социјални рад
- 5) Општинска Управа
- 6) ЈКП „Рача“
- 7) Републичка ветеринарска инспекција
- 9) Комунална инспекција
- 10) Полиција
- 11) Штаб за избегла и расељена лица

По плану Општинског штаба за ванредне ситуације збрињавање угроженог и настрадалог становништва извршити привременим смештајем у просторије школских и предшколских установа, спортској хали и др. погодних објеката, на делу територије која није угрожена поплавом.

Одмах након прихвата, тимови психолога и социјалних радника обављају разговор са евакуисаним становништвом.

За рад са децом Школска управа обезбедиће школске педагоге и психологе.

Центар за социјални рад предузеће бригу о социјално угроженим лицима.

Извршни органи локалне самоуправе обезбедиће флаширану воду и храну за евакуисане.

ЈКП „Рача“ обезбедиће водоснабдевање.

Дом здравља ће обезбедити здравствену заштиту евакуисаних грађана.

Републичка санитарна инспекција наложиће мере хигијенско-епидемиолошке заштите.

Комунална инспекција спроводиће мере из своје надлежности.

Полиција обезбеђује одржавање реда и заштиту евакуисаних и њихове имовине.

Хуманитарне невладине организације ангажовати у циљу обезбеђења хуманитарне помоћи за настрадале.

### **III-7 ПРЕГЛЕД МЕХАНИЗАЦИЈЕ И ОПРЕМЕ КОЈА СЕ АНГАЖУЈЕ У ОДБРАНИ ОД ПОПЛАВА**

Ангажовање радне снаге, механизације, опреме и материјала врши се на основу Закона о ванредним ситуацијама ("Сл.гласник РС", бр..111/09), Закона о водама ("Сл.гласник РС", бр..30/10 и

93/12) и Одлукама надлежних органа општине, наредби команданта Штаба за ванредне ситуације општине Рача и важећих прописа и аката везаних за одбрану од поплава.

За потребе спровођења редовне и ванредне одбране од поплава на располагању је механизација Јавних предузећа.

Механизација је у погонској спремности и зависно од потребе може се у потпуности ангажовати.

**Алат** за спровођење одбране од поплава наменски одређен не постоји. У интервенцијама се користи алат предузећа који је у свакодневној употреби.

**Материјал** за спровођење одбране од поплава постоји на стовариштима локалних предузећа, исти одговара намени и може се обезбедити по потреби као и што је до сада при интервенцијама коришћен.

**Систем веза**-за пријем упозорења и комуникације користиће се телефон дежурне службе Општинске управе Општине Рача број 034/751-175. У случају немогућности коришћења телефона, комуникација се успоставља преко радио станице из система општинских веза.

### ***Активности и расположиви капацитети у људству и техници у ванредним околностима ЈКП "Рача", Рача***

ЈКП "Рача" из Раче ангажовала би све расположиво људство и механизацију у одбрани од поплава, као и санирању последица од штета, које би поплава нанела. Такође, снабдевало би грађане водом из цистерни до нормализације водоснабдевања.

### **Преглед материјално техничких средстава којима располаже ЈКП "Рача", Рача, која могу бити ангажована у заштити од поплава**

- Камион ФАП т 19/21.....1
- Камион МАН 372 .....1
- Радна машина ИЦБ 4x4.....1
- Радна машина булдозер.....1

Контакт телефон: 751-339 или 069/8084-160

Поред наведених материјално техничких средстава, у поступку отклањања последица од поплава биће ангажована и одговарајућа средства у власништву других правних субјеката и физичких лица са подручја општине Рача у складу са важећим прописима из ове области.

Права и дужности грађана и правних лица у одбрани од поплава и бујица су радна и материјална обавеза. Дужности из претходног става грађани и правна лица извршавају на основу Наредбе руководиоца одбране од поплаве и бујица. Радна обавеза грађана у периоду одбране од поплаве састоји се у извршавању одређених послова и задатака. Радној обавези подлежу сви грађани који су навршили 16 година живота и други на основу Закона. За потребе одбране од поплава грађани су дужни да ставе на располагање: моторна, превозна и специјална возила, грађевинске и друге машине и црпне пумпе.

Сви субјекти који су у оперативном плану укључени за одређене специфичне активности везане за спровођење одбране од поплава, дужни су да их извршавају стручно и у складу са важећим прописима.

### **Финансирање одбране од поплава**

Средства за реализацију Локалног оперативног плана одбране од поплава за 2018 годину обезбеђују се из буџета општине Рача, у складу са Законом.

Финансијска средства за покривање трошкова редовне и ванредне одбране од поплава у насељеним местима обезбеђује општина Рача, Јавно предузеће Дирекција за изградњу општине Рача.

Општинско веће доноси прописе о начину утврђивања накнаде и исплати грађанима и предузећима за коришћење њихових средстава употребљених у периоду одбране од поплава.

У случају проглашења ванредне ситуације, Председник ће се, за евентуално недостајућа средства, обратити посебним захтевом надлежним државним органима.

### III-8 ПОДАЦИ О ОДГОВОРНИМ ЛИЦИМА, ОРГАНИМА, ПРЕДУЗЕЊИМА И ДРУГИМ ПРАВНИМ ЛИЦИМА НАДЛЕЖНИМ ИЛИ УКЉУЧЕНИМ У ОДБРАНУ ОД ПОПЛАВА

#### Списак чланова општинског Штаба за ванредне ситуације

р. бр.	Име и презиме	Функција у штабу	Радно место	Телефони
1.	Ненад Савковић	Командант Штаба	председник Општине	069/8084-000
2.	Миладин Милић	Заменик команданта	Заменик Председника општине Рача	062/8003750
3.	Владан Пирић	Начелник Штаба	представник МУП Србије – Управе за ванредне ситуације Крагујевац, инспектор цивилне заштите	064/1737931
4.	Душан Ђоковић	Члан	Председник СО-е Рача	069/8084-001
5.	Дејан Обрадовић	Члан	Члан Општинског већа општине Рача	060/4939201
6.	Дејан Ђоковић	Члан	командир ПС у Рачи	064/8926722
7.	Драгана Прокић	Члан	Шеф Одсека за пољопривреду	069/8084-021
8.	Драгана Антонијевић	Члан	Директор Дирекције за управљање и развој инфраструктурних објеката општине Рача	069/8084-012
9.	Ненад Голубовић	Члан	запослен у Општинској управи Рача	069/8084-040
10.	Дејан Милосављевић	Члан	Директор ДЗ	063/620-180
11.	Дејан Вељковић	Члан	Директор ЈКП Рача	069/8084-163
12.	Драган Пауновић	Члан	Командир ватрогасно спасилачке јединице Рача	064/8924448
13.	Горан Максовић	Члан	Начелник Општинске управе Рача	06/8084006
14.	Бојан Ђурић	Члан	ЕПС – ЕД Крагујевац, шеф пословнице у Рачи	064/8593371
15.	Радиша Недељковић	Члан	приватни предузетник, Мирашевац	063/8051-237
16.	Бранка Стевановић	Члан	радник, Црвени Крст Рача	069/8084-061

#### Списак правних лица од интереса за одбрану од поплава

##### I Организационе јединице МУП-а

р. бр.	Назив субјекта	Име и презиме руководиоца	Телефони	
			Посао	Мобилни
1	2	3	4	5
1.	МУП – ПС - Рача	Дејан Ђоковић	034/569-486	064/8926722
2.	МУП – Ватрогасно спасилачка јединица Рача	Драган Пауновић	034/569-487	064/8924448

##### II Органи Општине Рача

р. бр.	Функција	Име и презиме руководиоца	Телефони	
			Посао	Мобилни
1	2	3	4	5
1.	Председник општине	Ненад Савковић	034/751-001	069/8084-000
2.	Заменик председника општине	Миладин Милић	034/751-131	062/8003750
3.	Председник Скупштине општине Рача	Душан Ђоковић	034/751-205	069/8084-001

4.	Секретар Скупштине општине	Марија Стевановић	034/751-175	069/3421054
5.	Начелник Општинске управе	Горан Максовић	034/751-003	069/8084006

### III Организационе јединице великих техничких система

р. бр.	Назив субјекта	Име и презиме руководиоца	Телефони	
			Посао	Мобилни
1	2	3	4	5
1.	ЕПС – ЕД Крагујевац, Радна јединица Рача	Бојан Ђурић	034/751-262	064/8593-371
2.	ТЕЛЕКОМ ИЈКГ, Рача		034/751-699	
3.	"Луколил Беопетрол" Бензинска станица Рача		034/751-324	
4.	ЈП СРБИЈА ШУМЕ Шумско газдинство Крагујевац		034/381-424	

### IV Остале организације

р. бр.	Назив субјекта	Име и презиме руководиоца	Телефони	
			Посао	Мобилни
1	2	3	4	5
1.	ЈКП "Рача" Рача	Дејан Вељковић	034/751-221	069/8084-163

### V Списак поверника (Председника Месних заједница)

ПОВЕРЕНИК	Име и презиме	МЗ	КОНТЕКТ ТЕЛЕФОН
Повереник за Рачу	Милан Домановић	Рача	064/4430322
Повереник за Вучић	Срђан Марковић	Вучић	069/8084073
Повереник за Миращевац	Ранко Ацић	Миращевац	034/536-926 064/4527760
Повереник за Поповић	Светомир Радовић	Поповић	064/1056324
Повереник за Борци	Радован Обрадовић	Борци	034/531-856 066/402-175
Повереник за Доње Јарушице	Драган Петронијевић	Доње Јарушице	034/575-214 061/11-08-619
Повереник за Мало Крчмаре	Слободан Васић	Мало Крчмаре	060/05715256
Повереник за Велико Крчмаре	Дејан Танасијевић	Велико Крчмаре	034/571-434 069/571-43-44
Повереник за Трску	Драган Голубовић	Трска	034/763-257 066/95-34-106
Повереник за Сипић	Радослав Живуловић	Сипић	064/2832632
Повереник за Бошњане	Веселин Јовичић	Бошњане	034/752-057 064/2530441

Повереник за Вишевац	Дејан Илић	Вишевац	060/4939214
Повереник за Ђурђево	Милош Цветковић	Ђурђево	034/531-888 064/1068207
Повереник за Сараново	Немања Тодоровић	Сараново	064/5015862
Повереник за Сепце	Драган Стојковић	Сепци	060/3123873
Повереник за Доњу Рачу	Предраг Милошевић	Доња Рача	063/626833

### III-9 ПРЕГЛЕД ОВЛАШЋЕНИХ И ОСПОСОБЉЕНИХ ПРАВНИХ ЛИЦА ОД ПОСЕБНОГ ЗНАЧАЈА ЗА ЗАШТИТУ И СПАСАВАЊЕ ОД ЕЛЕМЕНТАРНИХ НЕПОГОДА

р. бр.	Назив правног лица и седиште	Руководилац	Делатност оспособљеног правног лица	Планирани задатак
1	2	3	4	5
1.	Дом здравља "Милоје Хаџић Шуле"	Дејан Милосављевић 063/620-180	Здравствена заштита	Прва и медицинска помоћ становништву
2.	Ветеринарска станица Рача	Горан Пантић 034/751-243	Ветеринарске активности	Заштита животиња и санација
3.	Црвени крст Рача	Бранка Стевановић 069/8084061	Социјални рад	Збрињавање угрожених, избеглих и евакуисаних
4.	Центар за социјални рад Одељење Рача	Љиљана Вулетић 034/751-266	Социјална заштита	Збрињавање угрожених, избеглих и евакуисаних

Овај план ће се објавити у „Службеном гласнику СО Рача“.

### ОБРАЗЛОЖЕЊЕ

У складу са чланом 55. Законом о водама ("Сл. гласник РС", број 30/10, и број 93/12), одбрану од поплава организује и спроводи на водама I реда надлежно јавно водопривредно предузеће, у складу са Општим планом одбране од поплава и Оперативним планом одбране од поплава за воде I реда. Оперативни план за воде I реда припрема јавно водопривредно предузеће у складу са општим планом, а доноси Министарство за територију Републике Србије, најкасније до 31. децембра текуће године за наредну годину.

Општи план за одбрану од поплава за период од 2012. до 2018. године утврђен је Уредбом Владе Републике Србије („Службени гласник РС“ број 23/2012).

Оперативни план за одбрану од поплава за 2017. годину за воде I реда утврђен је Наредбом министра пољопривреде и заштите животне средине која је објављена у „Службеном гласнику РС“ број 5/2017 од 25. 01. 2017. године, а ступила на снагу 02. 02. 2017. године.

Оперативни план за воде II реда доноси надлежни орган јединице локалне самоуправе, уз прибављено мишљење јавног водопривредног предузећа. Оперативни план за воде II реда доноси се у складу са Општим планом и Оперативним планом за воде I реда, за период од једне године, најкасније 30 дана од дана доношења Оперативног плана за воде I реда.

Чланом 55. став 6. Закона о водама прописано је да Оперативни план нарочито садржи: податке потребне за ефикасно спровођење одбране од поплава, критеријуме за проглашавање одбране од поплава, имена руководиоца и називе субјеката одбране од поплава, начин узбуњивања и обавештавања..

По један примерак Оперативног плана за одбрану од поплава за воде II реда на територији општине Рача за 2017. годину доставља се Министарству унутрашњих послова-Сектору за ванредне ситуације и Јавном водопривредном предузећу "Србијаводе", ВПЦ. "Морава" Ниш, ради повезивања са Оперативним планом одбране од поплава за воде I реда и праћења управљања истим.

Предложеним Оперативним планом за одбрану од поплава за воде II реда на територији општине Рача за 2017. годину омогућава се организована одбрана од поплава на подручју општине Рача у складу са Законом о водама. Обезбеђује се дефинисана организациона структура одбране од поплава са именованим субјектима и хијерархијом руковођења. Предвиђеним превентивним радовима и мерама као и дужностима, одговорностима и овлашћењима и субјектима који учествују у одбрани од поплава, омогућава се организовано, контролисано и ефикасно спровођење одбране од поплава и спречава угрожавање људских живота и материјалних добара од штетног дејства вода.

## СКУПШТИНА ОПШТИНЕ РАЧА

Број: 020-49/2018-I-01

Дана: 23.05.2018. године.

ПРЕДСЕДНИК  
СКУПШТИНЕ ОПШТИНЕ РАЧА  
Душан Ђоковић, с.р.

На основу члана 13. Закона о подстицајима у пољопривреди и руралном развоју ("Сл.гласник РС, бр. 10/2013, 142/14, 103/15 и 101/16), Правилника о обрасцу и садржини Програма подршке за спровођење пољопривредне политике и политике руралног развоја и обрасцу извештаја о спровођењу мера пољопривредне политике и политике руралног развоја ("Сл.гласник РС", бр. 24/1, 111/15, 110/16 и 16/18), члана 8. Одлуке о оснивању буџетског фонда за пољопривреду и рурални развој општине Рача ("Сл.гласник општине Рача", бр. 22/16), и члана 45. став 1. тачке 22) Статута општине Рача ("Сл.гласник општине Рача", број 06/08, 02/10,12/10 и 13/2017), а уз сагласност Министарства пољопривреде, шумарства и водопривреде, број 320-00-3161/2018-09 од 10.05.2018. године, Скупштина општине Рача, на предлог Општинског већа општине Рача, на седници одржаној дана 23.05.2018.године, доноси:

### ПРОГРАМ МЕРА ПОДРШКЕ ЗА СПРОВОЂЕЊЕ ПОЉОПРИВРЕДНЕ ПОЛИТИКЕ И ПОЛИТИКЕ РУРАЛНОГ РАЗВОЈА ОПШТИНЕ РАЧА ЗА 2018 ГОДИНУ

#### I ОПШТЕ ИНФОРМАЦИЈЕ И ТАБЕЛАРНИ ПРИКАЗ ПЛАНИРАНИХ МЕРА

##### 1.1.АНАЛИЗА ПОСТОЈЕЋЕГ СТАЊА

###### 1.1.1. Географске и административне карактеристике

Општина Рача се налази у Централној Србији и припада Шумадијском округу. Општина заузима површину од 216 км<sup>2</sup>. По пространству своје територије рачанској општини припада само 9,04% укупне површине шумадијског округа (21573.73.29 ха) и она заузима пето место у округу.

Општина Рача се састоји од 17 насеља. Центар општине је насеље Рача, које представља административни центар општине. Општину поред насеља Рача чине још и сеоска насеља Борци, Доње Јарушице, Доња Рача, Ђурђево, Сараново, Сепци, Вишевац, Адровац, Мало Крчмаре, Велико Крчмаре, Мирашевац, Поповић, Трска, Сипић, Вучић и Бошњане. Политичка општина Рача има 17 катастарских општина и то: Ко Рача, Ко Адровац, Ко Вучић, Ко Војиновац, Ко Сипић, Ко Мало Крчмаре, Ко Велико Крчмаре, Ко Мирашевац, Ко Трска, Ко Бошњане, Ко Борци, Ко Доње Јарушице, Ко Доња Рача, Ко Ђурђево, Ко Сараново, Ко Сепци, Ко Вишевац.

Сама општина има повољан географски положај, коме су допринеле и осавремене дрumsке саобраћајнице које повезују Рачу, средиште општине са Крагујевем (32 км), ауто-путем (10 км), Београдом (100 км).

### 1.1.2. Природни услови и животна средина

Природни услови на територији општине Рача (рељеф, педолошки састав тла, климатске особености и хидролошке могућности) пружају одличне услове за развој савремене пољопривреде.

Рељеф општине је представљен типичним шумадијским валовито-брежуљкастим тереном, тако да на низију долази 45,8% (око 99 км<sup>2</sup>) а на брдски рељеф 54,2% (117км<sup>2</sup>). Три четвртине рачанске општине има нагиб 15<sup>0</sup>, од чега на нагиб од 5<sup>0</sup> долази око 70км<sup>2</sup>. Што се тиче експозиције рељефа присојне експозиције обухватају 35% а осојне око 65% површине општине.

Пољопривредно земљиште општине Рача простире се на 16988 хектара од тога обрадиво пољопривредно земљиште чини 16215 ха (подаци РГЗ-а). На територији општине појављују се три типа земљишта: алувијум у долини реке Раче, на терасама и нижем побрђу местимично смоница а на вишем побрђу апсолутно преовлађују гајњаче. Од укупног обрадивог земљишта 28% су јако до средње кисела земљишта која захтевају предузимање мера неутралисања сувишног ацидитета.

Рачанско климатско подручје одликује се релативно хладним зимама, незнатно топлијим јесенима од пролећа и умерено топлим летима. Овакве температурне прилике и односи прелазних годишњих доба посебна су одлика регионалног низијског климата. Климат овог подручја карактеришу средње температуре годишњих доба и то 1,5<sup>0</sup> за зиму, 11,2<sup>0</sup> за пролеће, 21,2<sup>0</sup> за лето и 12,5<sup>0</sup> за јесен.

Највише падавина се излучи током априла, маја и јуна месеца, док је јесен са најмањом количином падавина, сливно подручје општине је више отворено према истоку и североистоку, чиме је изложено сувљим континенталним утицајима. Просечна висина годишњих падавина се креће од 632 mm до 672 mm.

Подручје општине Рача одводњавају река Рача и Јасеница. Река Рача је главни водоток општине и њен средишњи и део горњг тока припада овој области. Рача извире југозападно од територије општине испод брда Светиње (450 м) у селу Чумићу на 410 м надморске висине а улива се у В. Мораву источно од Марковца на 96 м надморске висине., укупан пад Раче је 314 м а просечан пад је 6,8%. На режим реке Раче и ток утичу бујичне притоке, због свега тога она чини велике штете пољопривредном земљишту које је потенцијално високе продуктивности. Јасеница, највећа и најбогатија водом река у Шумадији, протиче северозападним делом територије рачанске општине кроз села Сараново и Сепце, правцем ЈЗ-СИ у дужини од око 5 км регулисаног речног корита и просечним протицајем 7,70м<sup>3</sup>/сек. Јасеница је у овом подручју типично равничарска река, припада сталним водотоцима са амплитудом екстремног водотока од 310-350 cm. Што се тиче водоносних зона на територији општине највише су заступљени "терени са ређим и оскудним изданима" али треба нагласити да јављају минерални извори, прва која је детаљније хемиски испитана је хладна сулфатна манганогвожђевита вода "Репата бара" у селу Миращевцу, по количини мангана миращевачка вода заузима прво место међу познатим гвожђевитим водама у свету.

Шумске површине према Попису пољопривреде 2012.г. захватају 2322 ха или 10,75% укупне површине општине Рача, углавном местимично распоређене мање површине. Мањи шумски комплекс Градиште у Вишевцу, површине око 40ха је углавном под храстовом шумом и знатним учешћем беле липе што овом пејзажу даје посебну вредност. Храстова шума је и у комплексу Алија у Бошњану (око 5ха) оплемењена четинарима. На брду Висак углавном су вештачки подигнуте састојине багрема и нешто црногорице. Иначе шумске површине у рачанској општини нису изданачког порекла, углавном су то храстове са пратећим врстама, а само на мањој површини једног локалитета у Саранову јавља се брдска буква. Шумске површине су углавном у приватном власништву сем комплекса "Градиште" у селу Вишевцу (заштићено природно добро) и мањег "Алија" у Бошњану који су у државном власништву.

Имајући у виду мали број становника, скромне привредне активности и одсуство већих индустријских загађивача, може се рећи да на територији општине Рача не постоји значајан притисак на животну средину.

## СТАЊЕ И ТРЕНДОВИ У РУРАЛНИМ ПОДРУЧЈИМА

### 1.1.3. Демографске карактеристике и трендови

Према попису из 2011. године, општина Рача броји 11.503 становника, који живе у 3.593 домаћинстава. На 1 км<sup>2</sup> просечно долази 53 становника. Од укупно 11.503 становника општине Рача 50,02 % чини женска популација, а 49,98 % су мушкарци. На територији општине Рача, према попису из 2011. године, већинско становништво је српске националности (11.329 становника или 98,49%). Рача има негативан природни прираштај (74 рођених, 219 умрлих, природни прираштај -145). У Табели 1. Дат је приказ кретања броја становника у периоду 1991./2011. године.

Табела: Кретање бр. становника у периоду 1991. / 2011. године

Подаци / Попис	1991. год.	2002. год.	2011. год.
Број становника	15 216	12 959	11 503

Извор: Републички завод за статистику

Подаци из горње табеле нам указују на чињеницу да је у посматраном периоду од 1991. до 2011. године дошло до значајног смањења броја становника општине (- 3.713 становника).

Табела: Општи демографски подаци који се односе на број становника, домаћинстава и породица

Подаци/Попис	1991. год.	2002. год. 2011. год
Број становника	15 216	12 959 11503
Број домаћинстава	4 169	3 983 3.593

Извор: Републички завод за статистику

У следећој табели дат је приказ становништва општине према месту становања између два пописа.

Табела: Становништво општине Рача према месту становања

	Назив насеља	Број становника према попису из 2002. године	Број становника према попису из 2011. године
1	Адровац	269	294
2	Борци	389	319
3	Бошњане	559	498
4	Велико Крчмаре	830	734
5	Вишевац	700	610
6	Војиновац	132	110
7	Вучић	887	836
8	Доња Рача	1008	917
9	Доње Јарушице	265	213
10	Ђурђево	726	549
11	Мали Мирашевац	110	97
12	Мало Крчмаре	486	425
13	Мирашевац	632	558
14	Поповић	412	358
15	Рача	2744	2603
16	Сараново	1241	1.037
17	Сепци	673	542
18	Сипић	507	430
19	Трска	389	373

Извор: Републички завод за статистику, попис 2011.

Просечан број чланова по домаћинству је 3.2 члана по домаћинству што је смањење у односу на претходни попис кад је тај број био 3.15. Просечна старост становника на територији општине Рача износи 44,93 година.

Општина Рача има прилично неповољну образовну и квалификациону структуру јер само од 10.053 становника старијих од 15 година који живе на територији општине њих 378 (4%) има високу и 278 (3%) вишу школску спрему, што укупно представља 656 становника (7 %) са вишим и високим образовањем. Компјутерски писмено је скоро четвртина становништва (24%).

Депопулација и неповољна старосна структура су најзначајније демографске карактеристике руралних подручја општине, насталих као последица интензивних процеса индустријализације и урбанизације.

#### 1.1.4. Диверзификација руралне економије

Најважнија привредна грана у структури рачанске привреде је пољопривреда, а самим тим и привредна структура руралних подручја високо је зависна од пољопривреде, односно примарног и секундарног сектора. Делатност пољопривреде се углавном базира на традиционалним методама организовања производног процеса, уз претежно натурални карактер производње, пре свега у примарну сврху задовољавања потреба домаћинства. Иако доминантна делатност у сеоским подручјима, пољопривреда истовремено није и извор сигурних и стабилних прихода за пољопривредно становништво, будући да су приходи који се остварују у овој делатности релативно ниски (посебно у односу на зараде из других сектора, укључујући и социјална примања) са израженом високом варијабилношћу током година, што недвосмислено указује на ниску продуктивност и прилагодљивост овог сектора тржишним флукуацијама. Породична пољопривредна газдинства, са већом заступљеношћу млађе радне снаге, којима је пољопривреда значајан извор прихода, диверзификују своје активности на газдинству у правцу производње радно интензивнијих пољопривредних производа.

#### 1.1.5. Рурална инфраструктура

Стање инфраструктуре у руралним подручјима општине је другачије него у самом централном језгру. Основни проблеми везани за инфраструктуру су: неизграђена и неуређена саобраћајна инфраструктура, комунална инфраструктура непостоји или је само у малим деловима изграђена, (непостојање водовода, канализације, организованог сакупљања и одлагања смећа и др.).

*Преглед путева на територији општине*

Укупно	Савремени коловоз	Државни пут I реда		Државни пут II реда		Општински путеви	
		Свега	Савремени коловоз	Свега	Савремени коловоз	Свега	Савремени коловоз
186,73	99,06	18,53	18,53	42,4	37,52	125,8	43,01

*Извор: Републички завод за статистику*

Поред важних саобраћајница државних путева I и II реда на територији општине Рача постоји мрежа локалних и некатегорисаних путева. Скупштинском Одлуком од 2005. године, општина се стара о 15 локалних путева укупне дужине 61 км и о некатегорисаним путевима дужине 112 км.

Пољски путеви су у знатној мери оштећени а велики број их је потпуно уништен (преорани, неуређени и сл.). Облик и ширина пољских путева су неприкладни и непроходни за пролаз савремене механизације јер сви пољски путеви потичу из времена првобитног премера 1931-1933. године.

На територији општине везано за социјалну структуру на једног лекара долази 242 становника, а 766 становника су корисници разних видова социјалне заштите. Укупан број објеката образовне инфраструктуре јесте 20 (Основна школа са 17 подручних одељења у селима општине, једна средња школа и једна предшколска установа-вртић).

### ПОКАЗАТЕЉИ РАЗВОЈА ПОЉОПРИВРЕДЕ

#### 1.1.6. Пољопривредно земљиште

Пољопривредно земљиште општине Рача простире се на 16988 хектара (подаци РГЗ-а). Конфигурација терена заједно са климатским факторима омогућава гајење разноврсних пољопривредних култура. Највећи део укупне пољопривредне површине према подацима Пописа пољопривреде чине оранице које заузимају 10855ха, воћњаци чине 461ха а виногради 84 ха, преостала површина долази на ливаде, пашњаке и остало земљиште. Према резултатима пописа из 2012 године, учешће коришћеног пољопривредног земљишта у укупној површини општине је 8,01-10%, односно према попису на територији општине укупно 2608 газдинства користи 13302 ха пољопривредног земљишта. У структури пољопривредних површина доминантан је оранични правац а ратарска производња је основна базична грана пољопривреде рачанске општине. Укупна површина под житима и махунаркама износи 7349 ха, под индустријским биљем 863 ха, под поврћем 80ха, крмним биљем 2366ха (попис 2012).

Комасација пољопривредног земљишта није спровођена на територији општине Рача, такође каналска мрежа за наводњавање и одводњавање није изграђена ни у једној катастарској општини. Укупно наводњавано земљиште на територији општине износи 32 ха у 31 ПГ.

Укупна површина пољопривредног земљишта у државној /јавној својини према подацима из јавне евиденције, РГЗ-СКН Рача, износи 404 ха.

#### **1.1.7. Вишегодишњи засади**

Природни услови на брежуљкастим деловима општине (рељефна пластика, велика температурна сума и педолошки састав земљишта) повољни су за гајење воћа. Међутим под воћњацима су релативно мале површине. Заступљене су готово све врсте континенталног воћа-средњоевропског воћа. Последњих година присутан је тренд повећања површина под воћем, настао као последица ниске рентабилности у ратарству као и смањења броја домаћинстава која гаје стоку. Међутим посматрањем постигнутих резултата приноса повећање површина под воћем нису резултирала стабилизацијом приноса по стаблу и површини, узрок овог варирања је недовољна примена агротехничких мера односно екстензиван узгој на поседима већине пољопривредних произвођача односно екстензивна производња је на 365 ха, док је плантажни узгој присутан тек на око 96 ха (према Поису пољопривреде из 2012.године). У Структури воћних засада водеће место заузима шљива, од осталих воћних врста истичу се јабуке, вишње, крушке, трешње, брескве, кајсије, ораси и дуње. Према резултатима пописа пољопривреде из 2012 године, површина под воћњацима је 461ха, а под виноградима 20 ха.

#### **1.1.8. Сточни фонд**

У општини Рача постоје веома повољни услови за развој сточарства, међутим још увек потенцијалне могућности нису у довољној мери искоришћене, мада је много учињено на процесу трансформације од екстензивног на полуинтензиван начин сточарења. Сточарство је мање више подређено ратарству, које се све више претвара у крмну базу за гајење стоке. Тесна повезаност ратарства са сточарством утицала је да пољопривредни произвођач буде углавном истовремено и ратар и сточар, према томе сточарство представља стратегијску грану унапређења и развоја пољопривредне производње општине, па је отуда значај сточарства вишеструк. У условима полуинтензивног сточарства нарочито се развило говедарство, свињарство, живинарство, овчарство. Код говедарства је заступљен затворени (шталски) систем држања стоке, у току целе године. Углавном се гаји домаће шарено говече у типу сименталца, типичан представник комбинованих производних способности (за млеко и месо). Присутан је и интензиван тов јунади ранијих година много више заступљен, данас од значаја за мали број пољопривредника. Иако говедарство још увек заузима значајно место у сточарству општине последњих година бележи значајан пад због несигурног откупа и ниске цене производа. Укупан број говеда према Попису пољопривреде 2012 године износи на територији општине 4097 грла од тога 2243 крава, укупан број свиња износи 17865 грла од тога 2082 крмача за приплод а оваца 13682 грла од тога 10656 грла за приплод. Последњих година запажа се развој пчеларства на територији општине тако да према Попису пољопривреде из 2012 године укупан број кошница износи 3296.

#### **1.1.9.. Механизација, опрема и објекти**

На територији општине има укупно 616 једносовинских трактора (610 ПГ)од тога су 99,67 % су старији од десет година. У Пољопривредно/производној 2011/2012 коришћено је 572 једносовинских трактора. Двоосовинских трактора има укупно 1927 (1574 ПГ) од тога је 96% старијих од десет година. У Пољопривредно/производној 2011/2012 коришћено је 1851 двоосовинских трактора.Комбајна има укупно 324 у 243 ПГ, од тога 99 % старијих од десет година. На територији општине има укупно 143 берача, 1704 плугова, 987 тањирача и др.

Објекте за смештај говеда има 1678 газдинстава а укупан број објеката је 1723 од тога је у 2011/2012 коришћено 32% капацитета за смештај говеда. Објекте за смештај свиња има 1658 газдинстава а укупан број објеката је 1720 од тога је у 2011/2012 коришћено 46% од укупног капацитета објеката. Објекте за смештај кокошака носиља има 1695 газдинстава а укупан број објеката је 1754 од тога у 2011/2012 коришћено 82% од укупног капацитета објеката.

Укупан број објеката за смештај пољопривредних производа (кошеви, амбари, силоси) износи 3072 (2943 ПГ), објеката за силажу 212 (161ПГ), пластеника 349 у182 пољопривредна газдинства.

#### **1.1.10. Радна снага**

Према броју чланова и стално запослених на газдинству 1732 газдинства има 1-2 лица, 762 газдинства 3-4 лица, 105 газдинства има 5-6 и 105 преко 7 чланова и стално запослених на газдинству.Чланова

газдинства и стално запослених на газдинству има укупно 5851 лица од тога на породичном газдинству 5818 лица, 33 лица на газдинству правног лица. Годишње радне јединице ангажоване радне снаге износи 2629 лица, сезонска радна снага на породичним газдинствима износи 1536 лица. Радна снага у пољопривреди има неповољну образовну и квалификациону структуру а великом проценту је квалификација носиоца пољопривредних газдинства недовољна за развој и унапређење ПГ, углавном су носиоци ПГ у недовољној мери едуковани, компјутерски неписмени и сл.

#### 1.1.11. Структура пољопривредних газдинстава

Према попису пољопривреде 2012 године укупан број пољопривредних газдинстава на територији општине Рача је у интервалу од од 2500-3500. Учешће газдинстава у укупном броју домаћинстава износи преко 70%. Укупан број регистрованих пољопривредних газдинстава на територији општине јесте 1825 а од тога је у 2017. години активно 1584 пољопривредних газдинстава.

Према подацима пописа из 2012 године, 402 пољопривредна газдинства користи 1-2 ха, 901 газдинство користи 2-5 ха, 671 газдинства користи 5-10 ха, остала газдинства 377 користе претежно површину мању од 1 ха и 247 ПГ површину преко 10 до 100ха.

Просечно коришћено пољопривредно земљиште по газдинству КПЗ износи за општину Рача 5,00 ха.

Према попису Газдинства према броју условних грла су подељена на следећи начин: у 2104 газдинства имамо 10188 УГ, од тога 1981 ПГ имају  $\leq 4$  УГ, 442 имају 5-9 УГ, 114 ПГ имају 10-14 УГ, 32 ПГ имају 15-19 УГ, 34 ПГ имају 20-49 УГ, 1 ПГ има 50-99 УГ, 2 ПГ има 100-499 УГ и 2 ПГ има  $\geq 500$  УГ стоке.

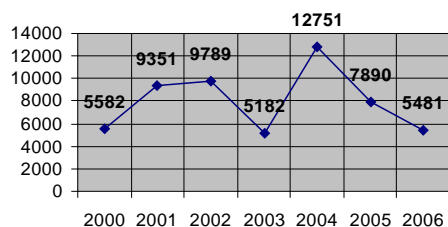
#### 1.1.12.. Производња пољопривредних производа

На територији општине Рача у пољопривредној производњи као што је већ истакнуто доминантну улогу имају ратарство и сточарство. Највеће сетвене површине захватају жита и то пре свега кукуруз затим пшеница, јечам и овас. Велуку улугу што се тиче биљне производње има и крмно биље пре свега луцерка, црвена детелина травнолегуминозне смеше и др. По економском значају кукуруз међу житима заузима прво место и поред пшенице је најважнији тржишни производ на територији општине. Просечан принос пшенице према Мишљењу ПССС "Крагујевац" из Крагујевца на територији општине износи 3600кг/ха, кукуруза 4500кг/ха, јечма 3700 кг/ха, овса 3200кг/ха, луцерке 12000кг/ха сувог сена и др.

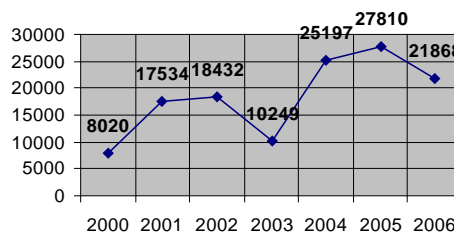
Најзначајнија грана производње у пољопривреди рачанске општине је сточарство и предтасвља стратeгисјку гарану унапређења и развоја пољопривреде на територији општине., међутим несигуран пласман стоке и нестабилне цене утичу да је број грла стоке веома варијабилан. Најзначајнија производна грана сточарства је говедарство и истиче се и свињарство, мање је заступљено овчарство, живинарство а последњих година популаризује се пчеларство. Сточарство је најтраженији део пољопривреде јер производи месо, маст, млеко, јаја, спадају међу главне прехранбене производе становништва.

На територији општине Рача постоје повљни агроеколошки услови за развој интегралне и органске пољопривреде али тренутно су ови видови производње незаступљени односно веома мало заступљени.

принос пшенице у т



принос кукуруз у т



#### 1.1.13 Земљорадничке задруге и удружења

На подручју општине тренутно нема задружних организација које активно функционишу. Такође постоје више удружења у примарној пољопривредној производњи али веома мали број је активних који остварују позитивне резултате (удружења пчелара, цвећара, ратара, сточара и др. ). Проблеми везани за рад удружења јесу пре свега низак ниво свести пољопривредника о потреби удруживања, неорганизован рад удружења, низак степен професионализације и расположивости адекватног управљачког кадра. На територије нема удружења, задруга и других правних лица која имају матичну службу за селекцију стоке, наведени проблем је отежавајућа околност за сточаре.

**1.1.14. Трансфер знања и информација**

Општи ниво ефикасности система преноса знања и информација у области рурала релативно "добро" функционише али недовољно, из тог разлога неопходно је ову област унапредити и деловати на унапређење свести пољопривредника о значају правовременог и тачног пријема информација. Такође је потребно анимирати пољопривреднике да активно учествују у трансферу знања а све у циљу унапређења рада пољопривредних газдинстава обзиром да традиционалност у производњи и низак ниво свести о потребама удруживања пољопривредника у прерађивачке групе и удружења прети да доста негативно утиче на дањи развој и унапређење пољопривреде општине.

**Табеларни приказ планираних мера и финансијских средстава****Табела 1. Мере директних плаћања**

Редни број	Назив мере	Шифра мере	Планирани буџет за текућу годину без пренетих обавеза (у РСД)	Износ подстицаја по јединици мере (апсолутни износ у РСД)	Износ подстицаја по кориснику (%) (нпр. 30%, 50%, 80%)	Максимални износ подршке по кориснику (ако је дефинисан) (РСД)	Пренете обавезе
1.	Регрес за репродуктивни материјал (вештачко осемењавање)	100.1.1	1.916.000,00	2.000,00	80-100	/	584.000,00
	<b>УКУПНО</b>		<b>1.916.000,00</b>				584.000,00

**Табела 2. Мере кредитне подршке**

Редни број	Назив мере	Шифра мере	Планирани буџет за текућу годину без пренетих обавеза (у РСД)	Износ подстицаја по јединици мере (апсолутни износ у РСД)	Износ подстицаја по кориснику (%) (нпр. 30%, 50%, 80%)	Максимални износ подршке по кориснику (ако је дефинисан) (РСД)	Пренете обавезе
1.	/	/	/	/	/	/	/
	<b>УКУПНО</b>	/	/				/

**Табела 3. Мере руралног развоја**

Редни број	Назив мере	Шифра мере	Планирани буџет за текућу годину без пренетих обавеза (у РСД)	Износ подстицаја по јединици мере (апсолутни износ у РСД)	Износ подстицаја по кориснику (%) (нпр. 30%, 50%, 80%)	Максимални износ подршке по кориснику (ако је дефинисан) (РСД)	Пренете обавезе
1.	Инвестиције у физичку имовину пољопривредних газдинстава а) сектор млеко	101	36.564.705,98 а) 2.500.000,00		а) 100 б) 100 в) 100 г) 100 д) 100 ђ) 60-80	а) 350.000,00 б) 350.000,00 в) 350.000,00 г) 600.000,00	4.935.294,02

	б) сектор месо в) сектор:воће, грожђе, поврће и цвеће за шифре инвестиција 101.4.1. и 101.4.2 г) сектор:воће, грожђе, поврће и цвеће за шифре инвестиција 101.4.19, 101.4.20.,101.4.2 1., и 101.4.22, 101.4.23, 101.4.24 и 101.4.28. д) Сектор остали усеви ђ) сектор: пчеларство		б) 5.000.000,00 в) 8.718.086,66 г) 12.500.000,00 д) 5.000.000,00 ђ) 2.846.619,32			за шифру инвестиције 101.4.19 г) 350.000,00 за шифре инвестиција 101.4.20,101.4. 21,101.4.22, 101.4.23,101.4. 24. и 101.4.28 д) 600.000,00 за шифру инвестиције 101.5.1. д) 350.000,00 за шифре инвестиција 101.5.2.,101.5. 3,101.5.4,101.5 .5. и 101.5.6 и 101.5.10. ђ) 100.000,00	
	<b>УКУПНО</b>		<b>36.564.705,98</b>				<b>4.935.294,02</b>

Табела 4. Посебни подстицаји

Редни број	Назив мере	Шифра мере	Планирани буџет за текућу годину без пренетих обавеза (у РСД)	Износ подстицаја по јединици мере (апсолутни износ у РСД)	Износ подстицаја по кориснику (%) (нпр. 30%, 50%, 80%)	Максимални износ подршке по кориснику (ако је дефинисан) (РСД)	Пренете обавезе
1..	Подстицаји за промотивне активности у пољопривреди и руралном развоју	402	300.000,00		100		0,00
	<b>УКУПНО</b>	/	/				/

Табела 5. Мере које нису предвиђене у оквиру мере директних плаћања, мера кредитне подршке и у оквиру мера руралног развоја

Редни број	Назив мере	Шифра мере	Планирани буџет за текућу годину без пренетих обавеза (у РСД)	Износ подстицаја по јединици мере (апсолутни износ у РСД)	Износ подстицаја по кориснику (%) (нпр. 30%, 50%, 80%)	Максимални износ подршке по кориснику (ако је дефинисан) (РСД)	Пренете обавезе
1.	/	/	/	/	/	/	/
	<b>УКУПНО</b>		/	/			/

**Табела 6. Табеларни приказ планираних финансијских средстава**

Буџет	Вредност у РСД
Укупан износ средстава из буџета АП/ЈЛС за реализацију Програма подршке за спровођење пољопривредне политике и политике руралног развоја (без пренетих обавеза)	<b>38.780.705,98</b>
Планирана средства за директна плаћања	<b>1.916.000,00</b>
Планирана средства за кредитну подршку	<b>0,00</b>
Планирана средства за подстицаје мерама руралног развоја	<b>36.564.705,98</b>
Планирана средства за посебне подстицаје	<b>300.000,00</b>
Планирана средства за мере које нису предвиђене у оквиру мера директних плаћањ, кредитне подршке и у оквиру мера руралног развоја	<b>0,00</b>
<b>Пренете обавезе</b>	<b>5.519.294,02</b>

**Циљна група и значај промене која се очекује за кориснике након примене Програма**

Потенцијални корисници мера подршке циљна група јесу физичка и правна лица, регистровани пољопривредни произвођачи, удружења, предузетници, предузећа, агенције, институти и др.. Реализација локалног програма доприноси уопште имплементацији политике руралног развоја, чиме се постижу неки од основних циљева руралног развоја: задржати становништво у руралним срединама, подржати економске делатности руралног становништва, унапредити квалитет живота руралног становништва и др. Спровођењем програма пољопривредници ће унапредити стабилност доходака пољопривредних газдинстава, унапредиће се се услови за побољшање продуктивности и квалитета производа, повећаће се одрживост производње меса на малим газдинствима, створиће се услови за повећање површина у заштићеном простору, као и површина под интензивним засадама, унапредиће се услови за повећање производње пчеларских производа и др. Такође кроз трансфер знања пољопривредници ће унапредити своја знања, вештине, прикупиће одређене информације са сајмова и студијских путовања, стварањем услова за олакшани упис стоке у матичну евиденцију побољшаће се расни састав у сточарству и др.

**Информисање корисника о могућностима које пружа Програм подршке за спровођење пољопривредне политике и политике руралног развоја**

Информисање потенцијалних корисника вршиће се преко органа локалне самоуправе, локалних медија, обавештења, интернет страница општине, огласних табли и сл.

**Мониторинг и евалуација/надзор реализације Програма** Евалуација и мониторинг, праћење реализације Програма вршиће се на основу Извештаја Комисије за расподелу и контролу управљања средствима буџетског Фонда за пољопривреду и рурални развој који ће се достављати годишње Општинском већу општине Рача. Општинско веће ће на основу достављаних извештаја и резултата процењивати да ли ће се у будућности спроводити иста решења или их треба мењати.

**II ОПИС ПЛАНИРАНИХ МЕРА****2.1 ВРСТА МЕРЕ ДИРЕКТНИХ ПЛАЋАЊА**

**Назив мере:** Регреси

**Шифра 100.1**

**Шифра мере 100.1.1**

**2.1.1.Образложење**

У складу са Законом о подстицајима у пољопривреди и руралном развоју (Сл. гласник РС 10/13, 142/14, 103/15 и 101/16), АП и ЈЛС могу да утврђују мере подршке за спровођење пољопривредне политике за подручје територије аутономне покрајине и јединице локалне самоуправе, осим директних плаћања, а која се не односе на регресе за трошкове складиштења у јавним складиштима и регресе за репродуктивни материјал и то само за вештачко осемењавање. као и мере политике руралног развоја

за подручје територије утономне покрајине и јединице локалне самоуправе. Ова мера је у складу са националном Стратегијом пољопривреде и руралног развоја 2014.– 2024.

Регрес за репродуктивни материјал (вештачко осемењавање) - Укупан број говеда према Попису пољопривреде 2012 године на територији општине Рача износи 4097 грла. Сточарска производња се углавном одвија на малим фармама, односно пољопривредним газдинствима. Расни састав говеда је на незавидном нивоу, тако да од укупног броја приплодних грла говеда само око 25-30% грла поседује педигре.

На подручју општине преовлађује гајење сименталске расе говеда око 65 % , 25 % холштајн расе , мелези 9 % , а 1% отпада на остале расе. Производне способности грла су различите што зависи од генетике грла, услова гајења, начина држања и исхране.

Регресирањем за репродуктивни материјал (вештачко осемењавање) остварује се побољшање расног састава говеда на територији града у циљу повећања производње квалитета млека и меса код комерцијалних произвођача, а самим тим доприноси развоју матичне службе иматичења грла.

### **2.1.2. Циљеви мере**

Реализација ове мере позитивно утиче на економски и социјалнијални развој руралне средине:

- подизање конкурентности производње и стварање тржишно одрживог произвођача;
- обезбеђивање услова за уравнотежен развој говедарства;
- боље коришћење расположивих ресурса;
- јачање вертикалне интеграције у производњи млека и меса;
- подизање стандарда живота у руралној средини и пољопривредних произвођача кроз повећање и стабилност дохотка пољопривредних газдинстава.

### **2.1.3. Веза са мерама Националног програма за рурални развој**

Ова мера је у складу са Националним програмом пољопривреде за период 2018-2020 и са Законом о подстицајима у пољопривреди и руралном развоју

### **2.1.4. Крајњи корисници**

Крајњи корисници мере су физичка лица – носиоци регистрованог пољопривредног газдинства, са територије општине Рача.

### **2.1.5. Економска одрживост**

За реализацију ове мере није потребно подносити бизнис план или пројекат о економској одрживости улагања.

### **2.1.6. Општи критеријуми за кориснике**

Општи критеријуми за кориснике по овој мери:

- Корисник има регистровано пољопривредно газдинство уписано у Регистар пољопривредних газдинстава са активним статусом у 2018.г, са пребивалиштем је на територији општине Рача и пољопривредну производњу обавља на територији општине Рача;
- Потписана изјава да не постоји захтев за исто улагање у другим јавним фондовима;

### **2.1.7. Специфични критеријуми**

За реализацију мере регресирање за репродуктивни материјал говеда (повраћај дела или укупног износа средстава) за вештачко осемењавање уматичених грла говеда (крава и јуница) корисник је у обавези да испуни следеће критеријуме:

- да је одгајивач – подносилац захтева, власник уматичених крава и јуница или је власник члан његовог пољопривредног газдинства, да има у власништву најмање једно грло говеда, обележено и регистровано у складу са законом којим се уређује ветеринарство, за које поседује уверање о пореклу и производним особинама квалитетног приплодног грла (педигре));

- у регистру пољопривредних газдинстава подносилац захтева/корисник има уредно пријављен сточни фонд говеда (податке о врсти животиња и броју газдинства (ХИД) на којима се држе или узгајају)

**2.1.8. Листа инвестиција у оквиру мере**

Шифра регреса	Назив инвестиције
100.1.1	Регрес за репродуктивни материјал (вештачко осемењавање)

**2.1.9.Критеријуми селекције**

Критеријуми селекције се не примењују при реализацији ове мере, већ се средства одобравају по редоследу пријема потпуних захтева до утрошка средстава.

**2.1.10.Интензитет помоћи**

Износ регреса за репродуктивни материјал (вештачко осемењавање) говеда је 2.000,00 динара по приполодном грлу са ХБ бројем у периоду од објављивања конкурса (јавног позива) па до утрошка средстава планираних за ове намене, што је 80% до 100 % у зависности од економске вредности вештачког осемењавања, за прво вештачко осемењавање извршено у периоду од 01.11. 2017.г. до 30.09.2018.г..

**2.1.11.Индикатори/показатељи**

Редни број	Назив показатеља
1.	Укупан број подржаних газдинстава за регрес за репродуктивни материјал (вештачко осемењавање)
2.	Укупан број осемењених грла

**2.1.12.Административна процедура**

Реализација регресирања за репродуктивни материјал се спроводи на следећи начин:

- објављивање конкурса (јавног позива) за подношење захтева за регрес на основу утврђених општих и специфичних критеријума; уз захтев се прилаже, картон за вештачко осемењавање (признаница/потврда) о извршеном плаћању за прво вештачко осемењавање у периоду од 01.11.2017. године до 30.09.2018. године, Потврда о активном статусу у регистру пољопривредних газдинстава, Извод из регистра пољопривредних газдинстава о сточном фонду и извод о структури биљне производње из регистра пољопривредних газдинстава као доказ о пољопривредној производњи на територији општине (издаје Управа за трезор), фотокопија пасоша за осемењено грло, потврда о програму мера здравствене заштите на газдинству на којима се животиње држе или узгајају са доказом да је грло уматичено (да има ХБ број, за јунице доказ о педигреу-ХБ броју је доказ о педигреу ХБ броју мајке) и фотокопија личне карте или очитане личне карте и наменског рачуна подносиоца захтева.

После детаљне административне контроле захтева корисника, Комисија за расподелу и контролу управљања средствима Буџетског фонда за пољопривреду и рурални развој општине Рача утврђује да ли су испуњени прописани услови за остваривање права на коришћење регреса и доноси предлог одлуке о исплати средстава. Коначну одлуку/решење доноси Општинско веће општине Рача.

Захтеве за регрес за вештачко осемењавање квалитетних говеда, пољопривредна газдинства подnose једном годишње. Рок подношења захтева биће дефинисан Конкурсом за избор корисника средства буџетског фонда за пољопривреду и рурални развој општине Рача.

## 2.2 ВРСТА МЕРА РУРАЛНОГ РАЗВОЈА

### А Подстицаји за унапређење конкурентности

#### Назив мере: Инвестиције у физичку имовину пољопривредних газдинстава

#### Шифра мере 101

##### 2.2.1.Образложење

Основне карактеристике пољопривредног сектора на територији града произилазе из неповољне структуре пољопривредних газдинстава. Уситњеност поседа, мали број грла стоке на породичним фармама, неадекватни производни и смештајни објекти, слаба примена савремених технологија производње и увођење новог сортимента су карактеристике пољопривреде општине. Тренутно, постоји општи недостатак количина пољопривредних производа одговарајућег квалитета, посебно воћа и поврћа и других производа који би се користили првенствено за покривање локалних и регионалних потреба. Један од веома битних узрока недовољне конкурентности пољопривреде јесте ниска продуктивност и квалитет производа због малих улагања у инвестиције за унапређење конкурентности. Пољопривредна газдинства, због неповољног економског и социјалног стања, нису у могућности да сама обезбеде довољно средстава за покретање односно проширење производње.

Инвестиције у физичка средства пољопривредних газдинстава подржава мања пољопривредна газдинства у циљу унапређења средства, продуктивности, конкурентности а све ради постизања веће економске ефикасности, веће оријентисани ка тржишту и дугорочне одрживости.

Ова мера је у складу са националном Стратегијом пољопривреде и руралног развоја 2014.– 2024.

#### Сектор: Млеко

Сектором доминирају мали произвођачи, одрживе и делимично одрживе фарме. Општи проблем представља низак ниво квалитета произведеног млека и низак ниво производње по крави, што доводи до непрофитабилног пословања произвођача. Више од 70% породичних газдинстава држи до 3 музне краве што резултира ниским нивоом количине и квалитета млека. Више од 75% сировог млека испорученог млекарима још не испуњава стандарде ЕУ. Веће фарме се суочавају са лошом технологијом у исхрани животиња, недостатком напредног генетског узгоја и лошим условима држања стоке. Такође, велики проблем представља правилан начин складиштења и правилна дистрибуција течног и чврстог стајњака. Побољшање начина складиштења и хлађења млека, као и развој производа са додатом вредношћу су начини на који се може побољшати конкурентност и квалитет производа.

#### Сектор: Месо

Сектор говедарства карактерише ограничен број великих товних фарми и велики број релативно малих мешовитих фарми које производе млеко и месо. Товом говеда (400 - 600 кг) бави се симболичан број газдинстава, а мали број пољопривредних домаћинстава специјализован је за тов јагњади и свиња У већини случајева, пољопривредна домаћинства продају јагњад и прасад масе 30-50 кг. Највећи број грла продаје се ради даљег това на специјализованим газдинствима у другим деловима Србије. Код газдинства која су се специјализовала за овчарство и свињарство у смислу производње меса доминира традиционални систем узгоја.

Сектором доминира велики број газдинстава са ниским интензитетом производње који желе да унапреде и побољшају квалитет сточарских производа, специјализују се у производњи меса са фокусом на гајење свиња и оваца, као и да побољшају продуктивност и конзистентност у производњи.

Фарме које производе месо нису специјализоване, не користе правилно пашњаке и квалитет коришћене сточне хране није задовољавајући. Такође, неодговарајућа је технологија исхране као и услови смештаја животиња. Интервенције у оквиру ове мере ће бити усмерене на подршку сектору како би се задовољили национални прописи и како би се приближили стандардима ЕУ у области добробити животиња и животне средине.

#### Сектор - Воће, грожђе, поврће (укључујући печурке) и цвеће

Структуру биљне производње сеоског подручја општине Рача карактерише велика хетерогеност, производња махом за сопствене потребе и мањим делом за тржиште, што је последица уситњености сеоског поседа, недовољне едукације и недовољне примене савремене технологије производње.

Просечна површина засада воћа по газдинству је испод десетине хектара. Само 45% засада су интензивни засади у којима се примењују адекватне агротехничке мере. Структура сортимента, неадекватан садни материјал, недостатак специјализоване механизације и недовољно површина које се наводњавају додатно угрожавају производњу.

Највећи део површина под поврћем је у власништву малих пољопривредних газдинстава. Њихова производња је намењена потрошњи у свежем стању, домаћинствима и ретко тржишту и индустријској преради или расадничкој производњи. Просечна површина под поврћем на отвореном простору по газдинству је испод 0,20 ha. Структура и обим производње поврћа у општини нису задовољавајући и недовољно се користе могућности које пружају повољни агроклиматски услови за узгој раних сорти поврћа.

На територији општине последњих година истиче се одређени број газдинстава који се бави производњом украсног биља/цвећа и то пре свега у заштићеном простору. То су углавном уско специјализована газдинства која су добро организована и сарађују међусобно по питању заједничке набавке инпута производње и пласмана производа.

Интервенције у оквиру ове мере ће бити усмерене на подршку сектору за инвестициона улагања произвођача приликом заснивања нових производних засада воћа као и на инвестициона улагања у повртарску производњу, расадничку и производњу цвећа. Интервенције у оквиру ове мере ће бити усмерене на подршку и за инвестициона улагања у опрему и механизацију, што ће уз редовну примену савремене агротехнике давати високе, квалитетне и стабилне приносе.

### **Сектор- Пчеларство**

Систем гајења је релативно екстензиван, са малим бројем кошница по домаћинству. Просечан принос меда по кошници је такође веома мали и креће се око 15 кг по кошници годишње али има и великих произвођача са више од 100 кошница. Последњих година присутан је тренд раста броја кошница на територији општине што је условљено високим нивоом незапослености и релативно ниским почетним улагањем за бављење пчеларством. Главни проблеми у пчеларству у овој регији јесу нестандардизован квалитет меда, мањак знања и непостојање великих купаца. Опремање газдинстава потребном опремом за почетак/модернизовање производње, унапређује се квалитет и квантитет (позитивни ефекти ове мере).

### **Сектор: Остали усеви (житарице, индустријско, ароматично и зачинско биље и др.)**

У погледу опремљености механизацијом и опремом може се рећи да није на задовољавајућем нивоу за успешну и економски исплативу производњу. Највећи проблем је у старости механизације као и спором увођењу технолошких решења. У општини има газдинстава са комплетном механизацијом, али највећи број газдинстава нема комплетну пољопривредну механизацију, и поседује трактор са мањим или већим бројем тракторских прикључака.

На територији општине има укупно 616 једносовинских трактора (610 ПГ) од тога су 99,67 % су старији од десет година. У Пољопривредно/производној 2011/2012 коришћено је 572 једносовинских трактора. Двосовинских трактора има укупно 1927 (1574 ПГ) од тога је 96% старијих од десет година. У Пољопривредно/производној 2011/2012 коришћено је 1851 двосовинских трактора. Комбајна има укупно 324 у 243 ПГ, од тога 99 % старијих од десет година. На територији општине има укупно 143 берача, 1704 плугова, 987 тањирача и др.

Интервенције у оквиру ове мере ће бити усмерене на подршку сектору за инвестициона улагања у набавку пољопривредне механизације и опреме.

#### **2.2.2. Циљеви мере**

##### **Општи циљеви:**

Стабилност дохотка пољопривредних газдинстава; Повећање производње; Побољшање продуктивности и квалитета производа; Смањење трошкова производње; Унапређење техничко-технолошке опремљености; Одрживо управљање ресурсима и заштите животне средине; Раст конкурентности уз прилагођавање захтевима домаћег и иностраног тржишта; Усклађивање са правилима ЕУ, њеним стандардима, политикама и праксама.

**Специфични циљеви по секторима:****Сектор: Млеко**

- Повећање ефикасности, конкурентности и одрживости производње млека путем циљаних инвестиција на малим и средњим газдинствима;
- Усвајање добре пољопривредне праксе, као и прилагођавање производа захтевима савременог тржишта;

**Сектор: Месо**

- Повећање ефикасности, конкурентности и одрживости производње меса на малим и средњим газдинствима (говеда, овце и свиње);
- Унапређење квалитета меса говеда (систем крава - теле), оваца и прасади у складу са националним ветеринарским стандардима;

**Сектор-Воће, грожђе, поврће и цвеће** - Повећање површина у заштићеном и полузаштићеном простору; Повећање површина под новим производним засадама воћа; Повећање производње у сектору повртарства, воћарства, цвећарства. Повећање површина под интензивним засадама шљиве, вишње, трешње, кајсије, брескве, нектарине, крушке дуње, малине и купине; Побољшање квалитета производње у наведеном сектору; Повећање степена запослености у сектору;

**Сектор: Остали усеви (житарице, индустријско, ароматично и зачинско биље и др.)**

-Повећање и осавремењавање производње као и остваривање већих прихода у овој области.

**Сектор - Пчеларство** - Повећање производње у сектору пчеларства; Повећање прихода у домаћинствима која се баве пчеларском производњом; Повећање степена запослености у сектору; Достижање стандарда у области заштите животне средине, Унапређење других старана пољопривредне производње, које зависе од улоге пчела као опрашивача и повећање броја кошница.

**2.2.3. Веза са мерама Националног програма за рурални развој**

Није применљиво обзиром да није усвојен НППР.

**2.2.4. Крајњи корисници**

Крајњи корисници мере су физичка лица – носиоци регистрованог пољопривредног газдинства.

**2.2.5. Економска одрживост**

За реализацију ове мере није потребно подносити бизнис план или пројекат о економској одрживости улагања.

**2.2.6. Општи критеријуми за кориснике**

Општи критеријуми за кориснике по овој мери:

- Корисник има регистровано породично пољопривредно газдинство уписано у Регистар пољопривредних газдинстава са активним статусом у 2018.г, са пребивалиштем је на територији општине Рача од најкасније 01.01.2018.г., и пољопривредну производњу обавља на територији општине Рача;
- Потписана изјава да не постоји захтев за исто улагање у другим јавним фондовима;
- Корисник мора наменски да користи и да не отуђи нити да другом лицу на коришћење инвестицију која је предмет захтева у периоду од три године од дана набавке/реализације инвестиције

**2.2.7. Специфични критеријуми**

Једно пољопривредно газдинство, односно Корисник, моћи ће да поднесе само један захтев за коришћење подстицајних средстава у физичку имовину пољопривредних газдинстава само по једном основу/сектору и то само за једну шифру инвестиције, изузетно у току 2018.г., једно пољопривредно газдинство, односно Корисник, моћи ће да поднесе и један захтев за коришћење подстицајних средстава у физичку имовину пољопривредних газдинстава само по једном основу/сектору и то само за једну шифру инвестиције у оквиру Сектора млеко или Сектора месо или Сектора-Воће, грожђе, поврће (укључујући печурке) и цвеће за шифре инвестиција **101.4.19, 101.4.20., 101.4.21., и 101.4.22, 101.4.23, 101.4.24 и 101.4.28.** или Сектора -Остали усеви (житарице, индустријско, ароматично и

зачинско биље и др.), иако је поднео или планира да поднесе захтев у Сектору Воће, грожђе, поврће (укључујући печурке) и цвеће за шифре инвестиција 101.4.1 и 101.4.2 и Сектору Пчеларство за шифру инвестиција 101.6.2. .

### **Посебни услови:**

Пољопривредна газдинства чији су носиоци или чланови регистрованог породичног пољопривредног газдинства (укључујући и чланове породичног домаћинства који нису били уписани у регистар ПГ у моменту подношења захтева али су физички били чланови породичног домаћинства на адреси седишта регистрованог пољопривредног газдинства) остварила право на коришћење подстицајних средстава буџетског фонда за пољопривреду и рурални развој општине Рача за 2016. и 2017. годину у **Сектору-Воће, грожђе, поврће (укључујући печурке) и цвеће за инвестицију 101.3.4., немају право да поднесу захтев за коришћење подстицајних средстава у овом сектору: Воће, грожђе, поврће (укључујући печурке) и цвеће за инвестицију 101.4.2..**

### **Сектор млека**

Прихватљиви корисници у случају када се ради о набавци квалитетних приплодних грла, пољопривредна газдинства на крају инвестиције поседују у свом власништву, односно у власништву члана РПГ: 3-100 квалитетних приплодних грла говеда млечних раса, односно 10-300 квалитетних приплодних грла оваца.

### **Сектор месо**

Прихватљиви корисници у случају када се ради о набавци квалитетних приплодних животиња, на крају инвестиције поседују у свом власништву, односно у власништву члана РПГ: 3-100 грла квалитетних приплодних говеда товних раса, или 10-300 квалитетних приплодних грла оваца или 5-100 грла квалитетних приплодних крмача.

### **Сектор-Воће, грожђе, поврће (укључујући печурке) и цвеће:**

- Пољопривредна газдинства која у моменту подношења захтева за коришћење подстицаја имају мање од 2 ха јагодичастог воћа и хмеља; мање од 5 ха другог воћа; 0,1 – 50 ха цвећа; 0,2 – 100 ха винове лозе.
- За инвестиције у Подизање нових или обнављање постојећих (крчење и подизање) производних (са наслоном) и матичних засада воћака, хмеља и винове лозе, прихватљиви корисници су пољопривредна газдинства: са 0,1- 50 ха јагодастих врста воћака и хмеља; **0,3- 100 ха другог воћа**; 0,1 – 50 ха цвећа; 0,2 – 100 ха винове лозе, у моменту подношења захтева за коришћење подстицаја.
- Пољопривредна газдинства са капацитетом мањим од 0,5 ха пластеника или мањим од 3 ха производње поврћа на отвореном простору у моменту подношења захтева за коришћење подстицаја.

Прихватљиви корисници за инвестицију 101.4.1 су:

-Пољопривредна газдинства која планирају заснивање производње воћне врсте: шљиве, вишње, трешње, кајсије, брескве, нектарине, крушке, дуње, малине и купине у пролеће/јесен 2018. године и то за површине катастарске парцеле веће од 0,30 ха (изузетно производни засад може да се налази на једној или више катастарских парцела али морају да се налазе једна поред друге и да чине целину не мању од 0,30 ха). Корисник треба да је пре подизања производног засада на катастарским парцелама на којима планира подизање засада извршио хемијску анализу земљишта са препоруком ђубрења за одговарајућу воћну врсту као и да има уговор са овлашћеним добављачем који је регистрован у складу са законом за производњу садног материјала воћака (који гарантује квалитет садног материјала), да је извршио риголовање/дубоку обраду земљишта са минималном дужином од 0,4 до 0,5 метара за шљиву, вишњу, трешњу, кајсију, дуњу, брескву, нектарину и за крушку на вегетативној подлози, односно за крушку на сејанцу од 0,5 до 1 метара, односно 0,25 до 0,30 метара за малину и купину на катастарским парцелама на којима су подигнути производни засади као и да достави доказ да је набавио сертификовани садни материјал и да су саднице здравствено и сортно исправне. Производни засад мора да испуњава услове у погледу густине садње (што ће бити дефинисано конкурсом). Корисник мора да је власник земљишта на којем планира подизање новог вишегодишњег производног засада воћака или

да има закључен уговор о закупу земљишта са физичким лицем од најмање 10 година, оверен код надлежне институције рачунавши од 2018.г..

Корисник треба да достави доказ да је извршио набавку сертификованог садног материјала за воћне врсте: шљиве, вишње, трешње, кајсије, брескеве, нектарине, крушке, дуње, малине и купине са пратећом документацијом (рачун о извршеном плаћању издат у **првом и другом кварталу у току текуће календарске године за пролећну садњу односно у четвртом кварталу за јесењу садњу**, фискални исечак, декларацију, сертификат, уверење о здравственој исправности садног материјала, и др. што ће бити ближе одређено Конкурсом).

Прихватљиви корисници за инвестицију 101.4.2, су:

-Пољопривредна газдинства са капацитетом мањим од 0,2 ха пластеника у моменту подношења захтева за коришћење подстицаја,

-Пољопривредна газдинства која планирају инвестирање у набавку конструкција за пластенике и/или висококвалитетних, вишеслојних фолија за пластенике за повртарску производњу као и расадничку производњу и цвећарство.

Прихватљиви корисници су у обавези да на крају инвестиције имају површину под пластеницима од најмање 0,01 ха.

Подносилац захтева-корисник мора да располаже са наведеним површинама пољопривредног земљишта под пластеницима односно да је наведено земљиште у његовом власништву или да има уговор о закупу земљишта са физичким лицем оверен код надлежног органа на период најмање пет година рачунавши од 2018.године. Корисник треба да достави доказ да је извршио набавку конструкција за пластенике и/или висококвалитетних, вишеслојних фолија за пластенике са пратећом документацијом (рачун о извршеном плаћању издат у току текуће календарске године,отпремница,фискални исечак, гарантни лист и др. што ће бити ближе одређено Конкурсом).

Уз захтев подносилац захтева мора да достави и потврду надлежног органа јединице локалне самоуправе да у 2016 и 2017.години није био корисник средстава буџетског фонда за пољопривреду и рурални развој општине Рача, као ни чланови његовог регистрованог породичног пољопривредног газдинства односно чланови његовог породичног пољопривредног домаћинства и уверење надлежног органа о члановима породичног домаћинства у 2016., 2017. и 2018.години.

Прихватљиви корисници за инвестиције **101.4.19,101.4.20.,101.4.21.,101.4.22,101.4.23, 101.4.24 и 101.4.28.** су пољопривредна газдинства која у моменту подношења захтева за коришћење подстицаја имају мање од 2 ха јагодичастог воћа и хмеља; односно имају 0,30 ха до 5 ха другог воћа; 0,1 – 50 ха цвећа; 0,2 – 100 ха винове лозе и пољопривредна газдинства са капацитетом од 0,01 ха до 0,50 ха пластеника или капацитетом мањим од 3 ха производње поврћа на отвореном простору у моменту подношења захтева за коришћење подстицаја. Документација која се предаје уз захтев биће ближе одређена Конкурсом.

**Остали усеви (житарице, индустријско, ароматично и зачинско биље и др.)**

Прихватљиви корисници за инвестиције **101.5.1, 101.5.2, 101.5.3, 101.5.4, 101.5.5, 101.5.6 и 101.5.10.,**

- Пољопривредна газдинства која у моменту подношења захтева за коришћење подстицаја. имају имају мање од 50 ха земљишта под осталим усевима.
- За инвестиције за набавку машина и опреме за наводњавање прихватљиви корисници су пољопривредна газдинства која у моменту подношења захтева за коришћење подстицаја, имају мање од 100 ха земљишта под осталим усевима.

Документација која се предаје уз захтев биће ближе одређена Конкурсом.

**Сектор-Пчеларство:**

Прихватљиви корисници за инвестиције у сектору пчеларства (кошнице, сатне основе произведене од пчелињег воска, топионици за восак и центрифуге) су пољопривредна газдинства која у моменту подношења захтева за коришћење подстицаја имају регистроване пчелињак/е са најмање 20 односно максимално 200 кошница пчела.

Корисник треба да достави доказ да је извршио набавку опреме за пчеларство са пратећом документацијом (рачун о извршеном плаћању издат у току текуће календарске године,отпремница,фискални исечак, гарантни лист и др. што ће бити ближе одређено Конкурсом).

**2.2.8.Листа инвестиција у оквиру мере**

	Шифра инвестиције	Листа потенцијалних инвестиција у оквиру мере
Сектор млеко	101.1.1.	Набавку квалитетних приплодних грла млечних раса говеда, оваца и коза
Сектор месо	101.2.1.	Набавку квалитетних приплодних грла говеда, оваца, коза и свиња које се користе за производњу меса
Сектор Воће, грожђе, поврће (укључујући печурке) и цвеће	101.4.1.	Подизање нових или обнављање постојећих (крчење и подизање) вишегодишњих засада воћака, хмеља и винове лозе
	101.4.2.	Подизање и опремање пластеника за производњу поврћа, воћа, цвећа и расадничку производњу
	101.4.19	Машине за примарну обраду земљишта
	101.4.20	Машине за допунску обраду земљишта
	101.4.21	Машине за ђубрење земљишта
	101.4.22	Машине за сетву
	101.4.23	Машине за садњу
	101.4.24	Машине за заштиту биља
	101.4.28	Машине, уређаји и опрема за наводњавање усева
Сектор остали усеви ( житарице, индустријско, ароматично и зачинско биље и др )	101.5.1	Машине за примарну обраду земљишта
	101.5.2	Машине за допунску обраду земљишта
	101.5.3	Машине за ђубрење земљишта
	101.5.4	Машине за сетву
	101.5.5	Машине за садњу
	101.5.6	Машине за заштиту биља
	101.5.10	Машине и опрема за наводњавање усева
Сектор Пчеларство	101.6.2.	Набавка опреме за пчеларство

**2.2.9.Критеријуми селекције**

Не постоје критеријуми селекције за Сектор Воће, грожђе, поврће (укључујући печурке) и цвеће за шифре инвестиција 101.4.1 и 101.4.2 и Сектор Пчеларство.

За Сектор млеко, Сектора месо, Сектор-Воће, грожђе, поврће (укључујући печурке) и цвеће за шифре инвестиција **101.4.19, 101.4.20.,101.4.21., и 101.4.22, 101.4.23, 101.4.24 и 101.4.28.** и Сектор - Остали усеви (житарице, индустријско, ароматично и зачинско биље и др.), услови за доделу подстицаја ће бити дефинисани јавним позивом, с тим што ће се обратити пажња на млађе категорије - подносиоци захтева млађи од **40** година, лица која се искључиво баве пољопривредом и уколико је подносилац захтева жена на коју је регистровано пољопривредно газдинство. Средства ће се одобравати у складу са јавним позивом и конкурсним обрасцем којима ће све бити детаљније дефинисано укључујући и критеријуме рангирања. Захтеви ће се разматрати по редоследу подношења. Неблаговремени захтеви и захтеви који не испуњавају услове Јавног позива, неће се разматрати.

## 2.2.10. Интензитет помоћи

### Сектор млеко

**За инвестицију 101.1.1.**, интензитет помоћи односи се само на трошкове набавке квалитетних приплодних грла млечних раса говеда (јунице старости од 14 до 31 месеци у моменту издавања рачуна о набавци) и оваца (шиљежице и шиљежани, двиске и двисци старости од 6 до 18 месеци у моменту издавања рачуна о набавци) износи 100% од укупних прихватљивих трошкова без урачунатог пореза на додату вредност.

Максимални износ подстицаја по кориснику јесте 350.000,00 динара.

Право на подстицаје остварује корисник ако је износ инвестиције већи од 50.000,00 динара.

(Износ појединачног рачуна већи од 50.000,00 динара без пдв-а односно ако је на рачуну збир износа за сваки појединачни елемент предметне инвестиције већи од 50.000,00 динара без пдв-а).

### -Сектор месо

**За инвестицију 101.2.1.**, интензитет помоћи односи се само на трошкове набавке квалитетних приплодних грла говеда (јунице старости од 14 до 31 месеци у моменту издавања рачуна о набавци), оваца (шиљежице и шиљежани, двиске и двисци старости од 6 до 18 месеци у моменту издавања рачуна о набавци) и свиња (назимице и нерастови старости до 12 месеци у моменту издавања рачуна о набавци) које се користе за производњу меса и износи 100% од укупних прихватљивих трошкова без урачунатог пореза на додату вредност.

Максимални износ подстицаја по кориснику јесте 350.000,00 динара.

Право на подстицаје остварује корисник ако је износ инвестиције већи од 50.000,00 динара.

(Износ појединачног рачуна већи од 50.000,00 динара без пдв-а односно ако је на рачуну збир износа за сваки појединачни елемент предметне инвестиције већи од 50.000,00 динара без пдв-а).

### - Сектор-Воће, грожђе, поврће (укључујући печурке) и цвеће:

**За инвестицију 101.4.1.**, интензитет помоћи односи се само на трошкове набавке сертифициваног садног материјала за воћне врсте: шљиве, вишње, трешње, кајсије, брескеве, нектарине, крушке, дуње, малине и купине и износи 100% од укупних прихватљивих трошкова без урачунатог пореза на додату вредност.

Максимални износ подстицаја по кориснику јесте 350.000,00 динара.

Право на подстицаје остварује корисник ако је износ инвестиције већи од 10.000,00 динара.

(Износ појединачног рачуна већи од 10.000,00 динара без пдв-а односно ако је на рачуну збир износа за сваки појединачни елемент предметне инвестиције већи од 10.000,00 динара без пдв-а).

**За инвестицију 101.4.2.**, интензитет помоћи односи се само на трошкове набавке конструкција за пластенике и/или високо квалитетних вишегодишњих, вишеслојних фолија за пластенике и износи 100% од укупних прихватљивих трошкова без урачунатог пореза на додату вредност.

Максимални износ подстицаја по кориснику јесте 350.000,00 динара.

Право на подстицаје остварује корисник ако је износ инвестиције већи од 10.000,00 динара.

(Износ појединачног рачуна већи од 10.000,00 динара без пдв-а односно ако је на рачуну збир износа за сваки појединачни елемент предметне инвестиције већи од 10.000,00 динара без пдв-а).

**За инвестиције 101.4.20., 101.4.21., 101.4.22., 101.4.23., 101.4.24., 101.4.28.**, интензитет помоћи односи се само на трошкове набавке машина, уређаја и опреме и износи 100% од укупних прихватљивих трошкова без урачунатог пореза на додату вредност.

Максимални износ подстицаја по кориснику јесте 350.000,00 динара.

Право на подстицаје остварује корисник ако је износ инвестиције већи од 50.000,00 динара.

(Износ појединачног рачуна већи од 50.000,00 динара без пдв-а односно ако је на рачуну збир износа за сваки појединачни елемент предметне инвестиције већи од 50.000,00 динара без пдв-а).

### Сектор: Остали усеви (житарице, индустријско, ароматично и зачинско биље и др.)

**За инвестиције 101.5.1, 101.5.2, 101.5.3, 101.5.4, 101.5.5, 101.5.6 и 101.5.10.**, интензитет помоћи односи се само на трошкове набавке машина, уређаја и опреме и износи 100% од укупних прихватљивих трошкова без урачунатог пореза на додату вредност.

Максимални износ подстицаја по кориснику јесте 350.000,00 динара.

Право на подстицаје остварује корисник ако је износ инвестиције већи од 50.000,00 динара.

(Износ појединачног рачуна већи од 50.000,00 динара без пдв-а односно ако је на рачуну збир износа за сваки појединачни елемент предметне инвестиције већи од 50.000,00 динара без пдв-а).

#### **- Сектор-Пчеларство:**

**За инвестицију 101.6.2.-**Интензитет помоћи за набавку опреме за пчеларство: центрифуге и топионици за восак, износи 80% од укупних прихватљивих трошкова без урачунатог пореза на додатну вредност.

- Интензитет помоћи за набавку опреме за пчеларство: кошнице и сатне основе произведене од пчелињег воска, износи 60% од укупних прихватљивих трошкова без урачунатог пореза на додатну вредност.

Максимални износ подстицаја по кориснику јесте 100.000,00 динара.

Право на подстицаје остварује корисник ако је износ инвестиције већи од 10.000,00 динара.

(Износ појединачног рачуна већи од 10.000,00 динара без пдв-а односно ако је на рачуну збир износа за сваки појединачни елемент предметне инвестиције већи од 10.000,00 динара без пдв-а).

#### **2.2.11.Индикатори – показатељи**

<b>Редни број</b>	<b>Назив показатеља</b>
1.	Укупан број подржаних пројеката
2.	Површина под новим вишегодишњим засадима воћа
3.	Површина под заштићеним простором-пластеницима
4.	Број кошница
5.	Број центрифуга
6.	Број топионика за восак
7.	Количина набављених сатних основа у кг
8.	Укупан број газдинстава која су остварила право на подстицаје за набавку приплодних говеда и оваца млечних раса
9.	Укупан број газдинстава која су остварила право на субвенцију за набавку квалитетних говеда, оваца, коза и свиња
10.	Број ново набављених машина, уређаја и опреме

#### **2.2.12.Административна процедура**

Подстицаји за инвестиције у физичку имовину пољопривредних газдинстава одобраваће се путем конкурса за избор корисника средстава буџетског фонда за пољопривреду и рурални развој општине Рача који расписује Општинско веће општине Рача. Конкурсом ће се детаљније дефинисати услови (рокови подношења захтева, обрасци захтева, документација која се прилаже уз захтев и сл.) по секторима и врстама инвестиција у оквиру мере по утврђеним критеријумима и расположивим средствима као и обавезе корисника средстава.

Посебним Конкурсом уколико буду обезбеђена средства из других извора финансирања биће расписан Конкурс за инвестиције у физичку имовину пољопривредних газдинстава за Сектор млеко, Сектор месо, Сектор-Воће, грожђе, поврће (укључујући печурке) и цвеће за шифре инвестиција **101.4.19, 101.4.20.,101.4.21., и 101.4.22, 101.4.23, 101.4.24 и 101.4.28.** и Сектор Остали усеви (житарице, индустријско, ароматично и зачинско биље и др.). Конкурсом ће се детаљније дефинисати услови (рокови подношења захтева, обрасци захтева, документација која се прилаже уз захтев и сл.) по секторима и врстама инвестиција у оквиру мере по утврђеним критеријумима и расположивим средствима као и обавезе корисника средстава.

Конкурси ће се објављивати путем локалних медија, штампаних медија, на званичној интернет страници општине, огласним таблама и сл..

Пријем захтева, у складу са конкурсним условима, вршиће Комисија за расподелу и контролу управљања средствима Буџетског фонда за пољопривреду и рурални развој општине Рача, која ће спроводити детаљне административне и стручне провере ради утврђивања да ли је захтев потпун,

поднет на време, да ли има све конкурсом предвиђене прилоге и да ли су услови за одобравање захтева испуњени.

Прихватљиви захтеви за Сектор-Воће, грожђе, поврће (укључујући печурке) и цвеће за шифре инвестиција 101.4.1. и 101.4.2 и Сектор-Пчеларство Сектор-Воће, грожђе, поврће (укључујући печурке) и цвеће за шифру инвестиције 101.6.2. ће бити проверени теренским обиласком газдинстава потенцијалних корисника од стране Стручне комисије за утврђивање испуњености услова за доделу средстава и контролу испуњавања обавеза од стране корисника средстава Буџетског фонда за пољопривреду и рурални развој општине Рача.

Предлог одлуке о расподели и коришћењу подстицајних средстава за инвестиције у физичка средства пољопривредних газдинстава доноси Комисија за расподелу и контролу управљања средствима Буџетског фонда за пољопривреду и рурални развој општине Рача, а коначну Одлуку општинско веће општине Рача. Начин реализације одобрених подстицајних средстава и обавезе корисника прецизираће се одлуком, решењем или уговором.

### **2.3. ВРСТЕ МЕРА ПОСЕБНИХ ПОДСТИЦАЈА**

**Назив мере: Подстицаји за промотивне активности у пољопривреди и руралном развоју**

**Шифра мере: 402**

#### **2.3.1. Образложење**

Креирање и трансфер знања у области пољопривреде одвија се кроз систем формалног образовања свих нивоа као и путем трансфера информација са сајмова, изложби студијских путовања међусобним повезивањем пољопривредних произвођача са другим актерима из области пољопривредне производње, технологије, прераде, прехранбене, трговинске и других области.

Ова мера унапређује креирање нових знања у складу са стварним потребама крајњих корисника, имплементацију постојећих знања и трансфер знања међусобним повезивањем креатора знања и њиховим повезивањем са пољопривредним произвођачима и другим актерима руралне заједнице. Ову меру је неопходно спроводити због скромног знања и недостатка додатних вештина руралног становништва, ниске продуктивности и ниских прихода који се остварују од пољопривреде.

#### **2.3.2. Циљеви мере**

##### ***Општи циљеви:***

Успостављање или унапређење система за имплементацију постојећег, креирање новог знања и његов трансфер;

Повећање доступности и квалитета знања, унапређење социјалне и економске инклузије пољопривредних газдинстава у руралним срединама;

Допринос повећању конкурентности пољопривредне производње и способности пољопривредно-прехранбеног сектора да се носи са притиском конкуренције и тржишта;

Одрживи развој; Побољшање образовне структуре радне снаге на газдинствима;

##### **Специфичне циљеви:**

Унапређење информисаности пољопривредника из области пољопривредне производње и информисање о новим технологијама пољопривредне производње.

#### **2.3.3. Веза мера са националним програмима за рурални развој и пољопривреду**

**Није применљиво**

#### **2.3.4. Крајњи корисници**

Крајњи корисник ове мере је општина Рача.

#### **2.3.5. Економска одрживост**

Мера је усклађена са Националним програмом за пољопривреду

#### **2.3.6. Општи критеријуми за кориснике**

Није применљиво

#### **2.3.7. Специфични критеријуми**

/

**2.3.8. Листа инвестиција у оквиру мере**

/

Шифра инвестиције	Назив инвестиције
402.1	Информативне активности: сајмови, изложбе, манифестације, студијска путовања

**2.3.9. Критеријуми селекције**

Није применљиво

**2.3.10. Интензитет помоћи**

Општина Рача финансира део мере која се односи на информативне активности-сајмове са највише 100% учешћа.

**2.3.11. Индикатори/показатељи**

Редни број	Назив показатеља
1.	Број учесника сајмова

**2.3.12. Административна процедура**

*Информативне активности-сајмови.* После утврђеног броја заинтересованих пољопривредника за посету сајамских манифестација спровешће се законска процедура за избор најповољније куће која ће извршити превоз пољопривредника. Такође после утврђеног броја пољопривредника извршиће се и набака улазница за сајамске манифестације у складу са Законом.

**III. ИДЕНТИФИКАЦИОНА КАРТА**

Табела : Општи подаци и показатељи

Назив показатеља	Вредност, опис показатеља	Извор податка и година
<b>ОПШТИ ПОДАЦИ</b>		
Административни и географски положај	/	
Аутономна покрајина	/	рзс*
Регион	Шумадијски	рзс*
Област	Шумадија	рзс*
Град или општина	Рача	рзс*
Површина	216	рзс*
Број насеља	17	рзс*
Број катастарских општина	17	рзс*
Број подручја са отежаним условима рада у пољопривреди (ПОУРП) <sup>(1)</sup>	/	
<b>Демографски показатељи</b>		
Број становника	11503	рзс**
Број домаћинстава	3593	рзс*
Густина насељености (број становника/површина, км <sup>2</sup> )	53,25	
Промена броја становника 2011:2002 (2011/2002*100 – 100)	-11,23	рзс**
- у руралним подручјима АП/ЈЛС	-11,23	рзс**
Становништво млађе од 15 година (%)	4	рзс**
Становништво старије од 65 година (%)	/	рзс**
Просечна старост	44,93	рзс*
Индекс старења <sup>(2)</sup>	/	рзс*

Без школске спреме и са непотпуним основним образовањем (%)	/	рзс*
Основно образовање (%)	/	рзс*
Средње образовање (%)	/	рзс*
Више и високо образовање (%)	656	рзс*
Учешће пољопривредног у укупном становништву (%)	90	процена
<b>Природни услови</b>		
Рељеф (равничарски, брежуљкасти, брдски, планински)	45,8% низија, 54,2 % брдски рељеф	интерни
Преовлађујући педолошки типови земљишта и бонитетна класа <sup>(3)</sup>	смоница, гајњача, алувијум, трећа класа	интерни
Клима (умерено-континентална, субпланинска, ...)	умерено-континентална клима	интерни
Просечна количина падавина (мм)	632	интерни
Средња годишња температура (°C)	11,6	интерни
Хидрографија (површинске и подземне воде)	Реке Рача и Јасенице са притокама	интерни
Површина под шумом (ha)	2322	рзс*
Површина под шумом у укупној површини АП/ЈЛС (%)	10,75	рзс*
Пошумљене површине у претходној години (ha)	/	рзс*
Посечена дрвна маса (m <sup>3</sup> )	/	рзс*
<b>ПОКАЗАТЕЉИ РАЗВОЈА ПОЉОПРИВРЕДЕ</b>		
<b>Стање ресурса</b>		
Укупан број пољопривредних газдинстава:	2608	рзс***
Број регистрованих пољопривредних газдинстава (РПГ):	1825	Управа за трезор <sup>(4)</sup>
- породична пољопривредна газдинства (%)	1821	
- правна лица и предузетници (%)	4	
Коришћено пољопривредно земљиште - КПЗ (ha)	13302	рзс***
Учешће КПЗ у укупној површини ЈЛС (%)	8,01-10	
Оранице и баште, воћњаци, виногради, ливаде и пашњаци, остало <sup>(5)</sup> (ha, %)	13302	рзс***
Жита, индустријско биље, поврће, крмно биље, остало <sup>(6)</sup> (ha, %)	/	рзс***
Просечна величина поседа (КПЗ) по газдинству (ha)	5	рзс***
Обухваћеност пољопривредног земљишта комасацијом (ha)	0	интерни
Обухваћеност земљишта неким видом удруживања (ha)	/	интерни
Број пољопривредних газдинстава која наводњавају КПЗ	31	рзс***
Одводњавана површина КПЗ (ha)	/	интерни
Наводњавана површина КПЗ (ha)	32	рзс***
Површина пољ.земљишта у државној својини на територији АП <sup>(7)</sup> (ha)	404	интерни
Површина пољ.земљишта у државној својини која се даје у закуп (ha):	300	интерни
- физичка лица (%)	/	интерни
- правна лица (%)	/	интерни
Говеда, свиње, овце и козе, живина, кошнице пчела (број)	4097	рзс***
Трактори, комбајни, прикључне машине (број)	572 једноосовинских трактора,	рзс***

	1851 двоосовински х трактора, кобајна 324, 143, берача,1704 плугова,987 тањирачаи др.	
Пољопривредни објекти <sup>(8)</sup> (број)	1723 за смештај говеда, 1720 за смештај свиња, 1745 за смешатај кокошака и др., за смешатај пољопривред них производа 3072, објеката за силажу 212	рзс***
Хладњаче, сушаре, стакленици и пластеници (број)	349	рзс***
Употреба мин. ђубрива, стајњака и средстава за заштиту биља (ха, број. ПГ)	/	рзс***
Чланови газдинства <sup>(9)</sup> и стално запослених на газдинству:	1732 има 1-2 лица,762 има 3-4 лица, 105 има 4-5 лица и 105 преко 7 чланова и стално запослених на газдинству	рзс***
(на породичном ПГ: на газдинству правног лица/предузетника ха)	стално заослених на газдинству 5818 лица од тога 5851 на породичном ПГ а 33 на газдинству правног лица	рзс***
Годишње радне јединице <sup>(10)</sup> (број)	2629	рзс***
Земљорадничке задруге и удружења пољопривредника <sup>(11)</sup> (број)	3	интерни
<b>Производња пољопривредних производа<sup>(12)</sup> (количина):</b>		
- биљна производња (т)	/	рзс***
- сточарска производња (т, лит. ком)	/	интерни
<b>ПОКАЗАТЕЉИ РУРАЛНОГ РАЗВОЈА</b>		
Рурална инфраструктура		
<i>Саобраћајна инфраструктура</i>		
Дужина путева <sup>(13)</sup> (km)	186,73	рзс*
Поште и телефонски претплатници (број)	/	рзс*

<i>Водопривредна инфраструктура</i>		
Домаћинства прикључена на водоводну мрежу (број)	/	рзс*
Домаћинства прикључена на канализациону мрежу (број)	/	рзс*
Укупне испуштене отпадне воде (хиљ.м <sup>3</sup> )	/	рзс*
Пречишћене отпадне воде (хиљ.м <sup>3</sup> )	/	рзс*
<i>Енергетска инфраструктура</i>		
Производња и снабдевање електричном енергијом <sup>(27)</sup> (број)	/	интерни
<i>Социјална инфраструктура</i>		
Објекти образовне инфраструктуре <sup>(15)</sup> (број)	20	рзс*
Број становника на једног лекара	242	рзс*
Број корисника социјалне заштите	766	рзс*
<b>Диверзификација руралне економије</b>		
Запослени у секторима пољопривреде, шумарства и водопривреде <sup>(16)</sup> (број)	/	рзс* рзс***
Газдинства која обављају друге профитабилне активности <sup>(17)</sup> (број)	/	рзс***
Туристи и просечан број ноћења <sup>(18)</sup> туриста на територији АП/ЈЛС (број)	/	рзс*
<b>Трансфер знања и информација</b>		
Пољопривредна саветодавна стручна служба (да/не)	да	интерни
Пољопривредна газдинства укључена у саветодавни систем <sup>(19)</sup> (број)	/	ПССС

РЗС\* - „Општине и региони у Републици Србији“, Републички завод за статистику, [www.webrzs.stat.gov.rs](http://www.webrzs.stat.gov.rs)

РЗС\*\* - Попис становништва 2011, Републички завод за статистику, [www.webrzs.stat.gov.rs](http://www.webrzs.stat.gov.rs)

РЗС\*\*\* - Попис пољопривреде 2012 (Књига пописа 1 и Књига пописа 2), Републички завод за статистику, [www.webrzs.stat.gov.rs](http://www.webrzs.stat.gov.rs)

## СКУПШТИНА ОПШТИНЕ РАЧА

Број: 020-53/2018-I-01

Дана: 23.05.2018. године.

ПРЕДСЕДНИК  
СКУПШТИНЕ ОПШТИНЕ РАЧА  
Душан Ђоковић, с.р.

На основу члана 26. ст. 1. тачка 4), члана. 27. ст. 10. и чл. 29. ст.1. Закона о јавној својини ("Службени гласник РС", број 72/11,88/13,105/14, 104/2016-други закон, 108/2016, 113/2017), члана. 17. Одлуке о прибављању и располагању стварима у јавној својини општине Рача ("Службени гласник општине Рача", број 24/2015) и Извештаја Комисије за спровођење поступка прибављања у јавну својину, отуђење непокретности из јавне својине и давање у закуп ствари у јавној својини општине Рача, број 46-34/2018-I-04 од 11.05.2018. године, на предлог Општинског већа општине Рача, Скупштина општине Рача, на седници одржаној дана 23.05.2018. године, донела је:

## РЕШЕЊЕ

**1. ОТУЂУЈЕ СЕ** катастарска парцела у јавној својини Општине Рача и то: **кп. бр. 835 К.О. Вучић**, у површини од 0.04.73 ха ( 71м<sup>2</sup>-земљиште под зградом и 402м<sup>2</sup>-пашњак), грађевинско земљиште изван грађевинског подручја, по намени простора предвиђена је за грађевинско подручје насеља-постојеће изграђено земљиште, потес Д.Поље, по култури земљиште под зградом-објектом и пашњак, уписана у ЛН бр. 824 К.О. Вучић, Милуну Стојановићу из Вучића, општина Рача, као најповољнијем понуђачу у спроведеном поступку

јавног надметања-лицитације по Јавном огласу број 46-34/2018-I-04, који је објављен у дневном листу "Данас" дана 23. 04. 2018. године.

2. Купопродајна цена непокретности описане у тачки 1. овог решења износи 1.120,00 еура у динарској противвредности по званичном средњем курсу НБС на дан уплате, што представља највишу понуђену цену.

3. У року од 30 дана по коначности овог Решења закључиће се Уговор о отуђењу непокретности из јавне својине између општине Рача и Милуна Стојановића и истим ће се регулисати међусобна права и обавезе уговорних страна.

### **О б р а з л о ж е њ е**

Одлуком Скупштине општине о покретању поступка отуђења непокретности из јавне својине општине Рача путем јавног надметања-лицитације, број **020-8/2018-I-01** од 31.01.2018. године покренут је поступак отуђења из јавне својине општине Рача **кп. бр. 835 К.О. Вучић**, у површини од 0.04.73 ха ( 71м<sup>2</sup>-земљиште под зградом и 402м<sup>2</sup>-пашњак), грађевинско земљиште изван грађевинског подручја, по намени простора предвиђена је за грађевинско подручје насеља-постојеће изграђено земљиште, потес Д.Поље, по култури земљиште под зградом-објектом и пашњак, уписана у ЛН бр. 824 К.О. Вучић.

По доношењу наведене Одлуке, Комисија формирана решењем Скупштине општине Рача бр. 020-27/2018- I-01 од 14.03.2018. године за спровођење поступка прибављања у јавну својину, отуђење непокретности из јавне својине и давање у закуп ствари у јавној својини општине Рача, расписала је јавни оглас о спровођењу поступка јавног надметања-лицитације за отуђење непокретности из јавне својине општине Рача који је објављен у дневном листу "Данас" од 23. 04. 2018. године и спровела поступак лицитације који је окончан дана 10.05.2018. године, о чему је са сачинила Извештај број 46-34/2018-I-04 од 11.05.2018. године, са предлогом најповољнијег понуђача.

Према Извештају, у поступку јавног надметања била је једна потпуна и благовремена пријава, поднета од стране Милуна Стојановића из Вучића, који је, као једини учесник у поступку јавног надметања, прихватио почетни износ из јавног огласа тј. износ од 1.120,00 еура као купопродајну цену за предметну непокретност, те се исти сматра најповољнијим понуђачем.

На основу Извештаја комисије, имовинско-правна служба Општинске управе општине Рача, израдила је нацрт решења и исти доставила надлежном органу.

На основу напред наведеног, а сходно одредби чл. 17. Одлуке о прибављању и располагању стварима у јавној својини општине Рача ("Службени гласник општине Рача", број 24/2015), донето је Решење као у диспозитиву.

**ПРАВНА ПОУКА:** Против овог решења може се покренути управни спор пред Управним судом у року од 30 дана од дана пријема истог.

### **СКУПШТИНА ОПШТИНЕ РАЧА**

**Број: 020-54 /2018-I-01**  
**Дана: 23.05.2018. године.**

**ПРЕДСЕДНИК**  
**СКУПШТИНЕ ОПШТИНЕ РАЧА**  
**Душан Ђоковић, с.р.**

На основу члана 116. ставови 5. и 13. Закона о основама ситема образовања и васпитања ("Сл. гласник РС", број 88/2017 и 27/2018-др.закон), Скупштина општине Рача, на предлог Општинског већа општине Рача, на седници одржаној дана 23.05.2018. године, донела је:

**Р Е Ш Е Њ Е**  
**о именовану чланова Школског одбора**  
**Средње школе "Ђура Јакшић", Рача**

**1.** За чланове Школског одбора Средње школе "Ђура Јакшић", Рача, на мандатни период од 4 године, именују се:

• **Представници јединице локалне самоуправе:**

- Бојан Милетић из Мирашевца, општина Рача;
- Душан Матић из Поповића, општина Рача;
- Немања Лугавац из Раче, ул. Карађорђева бр. 72.

• **Представници запослених:**

- Живановић Миодраг из Раче, улица Карађорђева број 69;
- Аћимовић Јелена из Раче, улица Војводе Павла Цукића 4/4;
- Јовановић Милош из Вишевца, општина Рача.

• **Представници родитеља:**

- Ђурић Бојан из Раче, улица Војводе Павла Цукића 4/17;
- Радосављевић Бранко из Великог Крчмара, општина Рача ;
- Живуловић Мирјана из Вучића, општина Рача.

**2.** Именовани из тачке 1. овог Решења, ступају на дужност на коју су именовани дана 15.06.2018. године.

**3.** Даном ступањем на дужност именованих из тачке 1. овог Решења, престаје дужност члановима Школског одбора, због истека мандата, и то:

• **Представницима јединице локалне самоуправе:**

- Бојану Милетићу из Мирашевца, општина Рача;
- Душану Матићу из Поповића, општина Рача;
- Немањи Лугавцу из Раче, ул. Карађорђева бр. 72.

• **Представницима запослених:**

- Александру Срећковићу из Малог Крчмара, општина Рача;
- Дејану Милојевићу из Раче, улица Николе Пашића 25;
- Милошу Јовановићу из Вишевца, општина Рача.

• **Представницима родитеља:**

- Бранку Радосављевићу из Великог Крчмара, општина Рача ;
  - Слађану Милановићу из Доње Раче, општина Рача;
  - Бојану Ђурићу из Раче, улица Војводе Павла Цукића 4/17;
- 4.** Решење ступа на снагу даном доношења и коначно је.
- 5.** Решење објавити у Службеном гласнику општине Рача.

## СКУПШТИНА ОПШТИНЕ РАЧА

**Број: 020-58/2018-I-01**

**Дана: 23.05.2018. године**

**ПРЕДСЕДНИК  
СКУПШТИНЕ ОПШТИНЕ РАЧА  
Душан Ђоковић, с.р.**

На основу члана 46. Закона о локалној самоуправи („Службени гласник РС" бр. 129/2007 и 83/2014), члана 66. став 1. тачка 6. Статута општине Рача („Службени гласник СО Рача", бр.6/2008, 2/2010 и 12/2010), члана 37. Пословника о раду Општинског већа општине Рача („Службени гласник СО Рача", бр.1/2009 и 17/16), а у вези члана 60, 61, 61а и 64а Закона о пољопривредном земљишту („Службени гласник РС", бр. 62/2006, 65/2008-др. акон, 41/2009, 112/2015 и 80/2017), Општинско веће општине Рача на седници одржаној дана 10.05.2018. године, донело је

### **РЕШЕЊЕ О ОБРАЗОВАЊУ КОМИСИЈЕ ЗА ИЗРАДУ ПРЕДЛОГА ГОДИШЊЕГ ПРОГРАМА ЗАШТИТЕ, УРЕЂЕЊА И КОРИШЋЕЊА ПОЉОПРИВРЕДНОГ ЗЕМЉИШТА НА ТЕРИТОРИЈИ ОПШТИНЕ РАЧА ЗА 2019. ГОДИНУ**

**I – Образује** се Комисија за израду Предлога годишњег програма заштите, уређења и коришћења пољопривредног земљишта на територији општине Рача за 2019. годину (у даљем тексту: Комисија)

**II – У Комисију се именују:**

за председника

Слободан Јовашевић, геодетски инжењер

за чланове:

1. Сања Милошевић, дипл. правник
2. Драгана Прокић, дип. инж. агрономије
3. Драгана Антонијевић, дипл. економиста
4. Биљана Петровић, геометар

**III-Задатак Комисије је:**

а) да изради Предлог годишњег програма у складу са одредбама чл. 60, 61, 61а и 64а Закона о пољопривредном земљишту (у даљем тексту Закон) упутствима и инструкцијама Министарства надлежног за послове пољопривреде;

б) да прибави мишљење Комисије за давање мишљења на Предлог годишњег програма (члан 60. став 3. Закона), коју образује председник општине, а која у свом саставу има најмање половину чланова физичких лица- пољопривреднике који су уписани у Регистар

пољопривредних газдинстава у складу са прописом којим се уређује упис у Регистар пољопривредних газдинстава, као и дипломираног инжењера пољопривреде;

в) да прибави писану сагласност Министарства надлежног за послове пољопривреде на Предлог годишњег програма (члан 60. став 4. Закона );

г) да достави Предлог годишњег програма Општинском већу на разматрање и утврђивање, односно Скупштини општине на разматрање и доношење;

д) да по истом поступку, уколико буде потребно, изради Предлог измене и допуне Годишњег програма заштите, уређења и коришћења пољопривредног земљишта на територији општине Рача за 2019. годину.

ђ) да распише јавни позив за остваривање права пречег закупа пољопривредног земљишта у државној својини на територији општине Рача(члан 64а. став 10. Закона );

е) да изврши и друге задатке прописане Законом о пољопривредном земљишту у поступку израде Предлога годишњег програма заштите, уређења и коришћења пољопривредног земљишта на територији општине Рача за 2019.г..

**IV** -Комисија ће обавити свој задатак у складу са роковима прописаним Законом о пољопривредном земљишту.

**V**- Чланови Комисије за свој рад имају право на надокнаду у висини законске дневнице за сваки радни састанак. Дневница се утврђује у од 5% од просечне месечне зараде по запосленом у привреди Републике Србије, према последњем објављеном податку.

**VI** Решење ступа на снагу даном доношења, а објавиће се у "Службеном гласнику СО Рача".

### О б р а з л о ж е њ е

Правни основ за доношење решења

I- Правни основ за доношење Решења о образовању Комисије за израду годишњег програма заштите, уређења и коришћења пољопривредног земљишта на територији општине Рача за 2019. годину, садржан је у одредбама члана 66. став 1, тачка 6 Статута општине Рача, којом је прописано да се општинско веће стара о извршавању поверених надлежности из оквира права и дужности Републике, као и у одредбама члана 60, 61, 61а и 64а Закона о пољопривредном земљишту.

Разлози за доношење решења

II- Одредбом члана 60. став 1. Закона о пољопривредном земљишту прописано је да пољопривредним земљиштем у државној својини располаже и управља Република Србија преко Министарства, а ставом 2, 3. и 4. да се пољопривредно земљиште у државној својини користи према Годишњем програму заштите, уређења и коришћења пољопривредног земљишта који доноси надлежни орган јединице локалне самоуправе најкасније до 31. марта текуће године, уз сагласност Министарства, по претходно прибављеном мишљењу комисије коју образује председник општине, односно градоначелник, а која у свом саставу има најмање половину чланова физичка лица-пољопривреднике који су уписани у Регистар пољопривредних газдинстава у складу са прописом којим се уређује упис у Регистар пољопривредних газдинстава, као и дипломираног инжењера пољопривреде. Ставовима 5. и 6. напред наведеног члана Закона, одређено је да се годишњим програмом утврђује врста и обим радова које треба извршити у периоду за који се програм доноси, динамика извођења радова и улагања средстава, да садржи и податке који се односе на пољопривредно земљиште у државној својини, и то: податке о укупној површини и површини по катастарским општинама пољопривредног земљишта у државној својини на територији јединице локалне самоуправе; корисницима пољопривредног земљишта у државној својини; закупцима пољопривредног земљишта у државној својини; површини пољопривредног земљишта у државној својини која није дата на коришћење; укупној површини пољопривредног земљишта у државној својини која је планирана за давање у закуп, као и површине

делова пољопривредног земљишта у државној својини које су планиране за давање у закуп (једна или више катастарских парцела) са бројем катастарске парцеле, површином, класом, културом и податке о стању заштите, уређења и коришћења пољопривредног земљишта у државној својини. Ставом 8. Напред наведеног члана Закона, одређено је да је орган надлежан за послове вођења јавне евиденције о непокретностима дужан да достави потребне податке, најкасније до 30. октобра текуће године, органу јединице локалне самоуправе за израду годишњег програма заштите, уређења и коришћења пољопривредног земљишта за наредну годину, без накнаде.

Образложење појединачних предложених решења

- III- Тачком I овог решења образована је Комисија. Тачком II одређен је састав и број чланова Комисије, тако да Комисија има укупно пет чланова, рачунајући и председника Комисије. За чланове Комисије именована су стручна лица која су добри познаваоци терена у општини Рача, која имају искуство и знање у раду у овој области. Приликом одређивања броја и састава Комисије имала се у виду комплексност и сложеност послова и задатака које је потребно реализовати, а посебно чињеница да је потребно прикупити, евидентирати и утврдити обимне релевантне податке који се односе на пољопривредно земљиште у државној својини, а које ће обухватити Предлог годишњег програма и израду Предлога програма у посебној апликацији. Тачком III овог решења прецизиран је задатак комисије, а тачком IV одређена је динамика израде Предлога годишњег програма заштите. Тачком V предложено је да за обављање свог задатка чланови Комисије имају право на накнаду.
- IV- Финансијска средства за рад члана/ова Комисије обезбеђена су Одлуком о буџету општине Рача за 2018. годину („Службени гласник СО Рача“ бр.31/2017, 2/2018 и 4/2018).

## ОПШТИНСКО ВЕЋЕ ОПШТИНЕ РАЧА

Број:320-18-1/2018-II-01

Дана: 10.05.2018. године

ПРЕДСЕДНИК  
ОПШТИНСКОГ ВЕЋА  
Ненад Савковић, с.р.

На основу члана 46. Закона о локалној самоуправи („Службени гласник РС“, бр. 129/2007 и 83/2014-др.закон), члана 66. Став 1. тачка 6.Статута општине Рача( Службени гласник општине Рача број 6/08, 2/2010 и 12/2010) , члана 37.Пословника о раду општинског већа општине Рача (Службени гласник општине Рача број 1/2009 и17/16), члана 3. Одлуке о одређивању надлежног органа за спровођење поступка давања у закуп пољопривредног земљишта у државној својини на територији општине Рача („Службени гласник СО Рача", број 13/2017), а у вези чл.61, 64, 64а и 64б Закона о пољопривредном земљишту („Службени гласник РС", бр.62/06, 65/08-др.закон, 41/09, 112/15 i 8017),Општинско веће општине Рача на седници одржаној дана 10.05.2018. године, донело је

### РЕШЕЊЕ

О ОБРАЗОВАЊУ КОМИСИЈЕ ЗА СПРОВОЂЕЊЕ ПОСТУПКА ЈАВНОГ НАДМЕТАЊА ЗА ДАВАЊЕ У ЗАКУП И НА КОРИШЋЕЊЕ ПОЉОПРИВРЕДНОГ ЗЕМЉИШТА И ПОЉОПРИВРЕДНИХ ОБЈЕКТА У ДРЖАВНОЈ СВОЈИНИ НА ТЕРИТОРИЈИ ОПШТИНЕ РАЧА ЗА АГРОЕКОНОМСКУ 2018/19. ГОДИНУ

I Образује се Комисија за спровођење поступка јавног надметања за давање у закуп и на коришћење пољопривредног земљишта и објеката у државној својини на територији општине Рача за агроекономску 2018/19. годину (у даљем тексту: Комисија)

II У Комисију се именују:

**за председника:**

1. Славољуб Арсенијевић, дипл правник

**за чланове**

1. Душица Миљојковић, дипл правник

2. Снежана Мацић, дипл. економиста

3. Биљана Рашић, економиста

4. Венкица Ивошевић, дипл. економиста

III Задатак Комисије је да у складу са Правилником о условима и поступку давања у закуп и на коришћење пољопривредног земљишта у државној својини („Службени гласник РС“, бр. 16/2017 и 111/2017), припрема аката која доноси надлежни орган за спровођење поступка давања у закуп и на коришћење пољопривредног земљишта и пољопривредних објеката у државној својини на територији општине Рача, спровођење поступка давања у закуп и на коришћење пољопривредног земљишта и пољопривредних објеката у државној својини по основу јавног надметања у два круга, вођење записника и давање предлога председнику општине Рача за доношење одлуке за избор најповољнијег понуђача, односно Одлуке о давању у закуп пољопривредног земљишта и пољопривредних објеката у државној својини, као и одређивање почетне цене закупа пољопривредног земљишта и пољопривредних објеката у државној својини на територији општине Рача које је обухваћено Годишњим програмом заштите, уређења и коришћења пољопривредног земљишта на територији општине Рача за 2018. годину. Задатак Комисије је и спровођење поступка и давање предлога председнику општине Рача за доношење одлуке о давању на коришћење пољопривредног земљишта у државној својини јавним надметањем по почетној цени од 0 динара и одлуке о давању у закуп пољопривредног земљишта у државној својини по основу права пречег закупа на територији општине Рача.

IV Комисија ће задатаке из тачке III овог решења обавити у року од 120 дана од дана њеног образовања.

V Чланови Комисије за свој рад имају право на надокнаду у висини законске дневнице за сваки радни састанак. Дневница се утврђује у од 5% од просечне месечне зараде по запосленом у привреди Републике Србије, према последњем објављеном податку.

VI Решење ступа на снагу даном доношења, а објавиће се у „Службеном гласнику општине Рача“.

## О б р а з л о ж е њ е

### I-ПРАВНИ ОСНОВ

Правни основ за доношење Решења о образовању Комисије за спровођење поступка јавног надметања за давање у закуп пољопривредног земљишта у државној својини на територији општине Рача за агроекономску 2018/19. годину, садржан је у одредбама члана 66. став 1, тачка 6 Статута општине Рача и члана 3. Одлуке о одређивању надлежног органа за спровођење поступка давања у закуп пољопривредног земљишта у државној својини на територији општине Рача („Службени гласник СО Рача“, број 13/2017), а у вези чл.61, 64, 64а и 64б Закона о пољопривредном земљишту.

### II- РАЗЛОЗИ ЗА ДОНОШЕЊЕ РЕШЕЊА

Скупштина општине Рача, на седници одржаној дана 12. априла 2018. године, а у складу са одредбама Закона о пољопривредном земљишту, донела је Годишњи програм заштите,

уређења и коришћења пољопривредног земљишта на територији општине Рача за 2018. годину, који између осталог садржи податке о укупној површини пољопривредног земљишта у државној својини која је планирана за давање у закуп. Одредбама чл.61, 64, 64а и 64б Закона о пољопривредном земљишту прописан је поступак давања на коришћење без плаћања накнаде пољопривредног земљишта у државној својини, поступак давања у закуп пољопривредног земљишта у државној својини по праву пречег закупа, поступак давања у закуп и на коришћење пољопривредног земљишта у државној својини, односно поступак јавног надметања за давање у закуп пољопривредног земљишта у државној својини у првом и другом кругу.

Одредбом члана 64. став 1. и 3. прописано је да се пољопривредно земљиште у државној својини даје у закуп јавним оглашавањем и да Одлуку о расписивању јавног огласа доноси надлежни орган јединице локалне самоуправе у року од 60 дана од дана доношења Годишњег Програма заштите, уређења и коришћења пољопривредног земљишта. Чланом 60.став7, прописано је да ако јединица локалне самоуправе не донесе одлуку о расписивању јавног огласа Министарство најкасније у року од петнаест дана од дана истека рока за доношење одлуке о расписивању јавног огласа, обавештава министра за послове финансија који у року од петнаест дана, привремено обуставља пренос трансферних средстава из буџета РС, односно припадајућег дела пореза на зараде тој јединици локалне самоуправе док ту обавезу не изврши.

### III- ОБРАЗЛОЖЕЊЕ ПОЈЕДИНАЧНИХ ПРЕДЛОЖЕНИХ РЕШЕЊА

Одредбом члана 66. став 1, тачка 6 Статута општине Рача, прописано је да се Општинско веће стара о извршавању поверених надлежности из оквира права и дужности Републике, а одредбом члана 3. Одлуке о одређивању надлежног органа за спровођење поступка давања у закуп пољопривредног земљишта у државној својини на територији општине Рача да Комисију за спровођење поступка јавног надметања образује Општинско веће општине Рача, тачком I овог решења образована је Комисија за спровођење поступка јавног надметања за давање у закуп и на коришћење пољопривредног земљишта и објеката у државној својини на територији општине Рача за за агроекономску 2018/19. годину.

Тачком II овог решења одређен је број чланова и састав Комисије имајући у виду сложеност и комплексност послова, као и значај ових послова за општину Рача, па је предложено да Комисија има укупно 5 (пет) чланова, рачунајући и председника Комисије.

Тачком III овог решења дефинисан је задатак Комисије, а тачком IV прецизиран је рок за завршетак задатка, односно рок за давање предлога председнику општине Рача за доношење одлука.

Тачком V предложено је да чланови Комисије имају право на накнаду.

### IV- ФИНАНСИЈСКА СРЕДСТВА

Финансијска средства за рад члана/ова Комисије обезбеђена су Одлуком о буџету општине Рача за 2018. годину („Службени гласник општине Рача“ бр.31/2017, 2/2018 и 4/2018).

## ОПШТИНСКО ВЕЋЕ ОПШТИНЕ РАЧА

Број:320-18/2018-II-01

Дана: 10.05.2018. године

ПРЕДСЕДНИК  
ОПШТИНСКОГ ВЕЋА  
Ненад Савковић, с.р.

---

Према решењу Министарства за информисање Републике Србије, број 632-00590/93-03 од 13.05.1993. године, Службени гласник општине Рача уписан је у регистар средстава јавног информисања под редним бројем 1461 од 11.05.1993. године.

Издаје Општинска управа Рача; Главни и одговорни уредник Марија Стевановић, секретар Скупштине општине Рача, тел. 034/751-175, 751-205.

---