

Предмет:
ПЛАН ДЕТАЉНЕ РЕГУЛАЦИЈЕ
за специфично/заштићено подручје
природног и културног добра “Градиште” у Вишевцу
МАТЕРИЈАЛ ЗА РАНИ ЈАВНИ УВИД

АТЛАС

ПОТЕНЦИЈАЛА

Предмет:
ПЛАН ДЕТАЉНЕ РЕГУЛАЦИЈЕ
за специфично/заштићено подручје
природног и културног добра “Градиште” у Вишевцу
МАТЕРИЈАЛ ЗА РАНИ ЈАВНИ УВИД

Наручилац плана:
Општинска управа општине Рача

Обрађивач плана:
URBOPOLIS Д.О.О. Београд, Шуматовачка 8

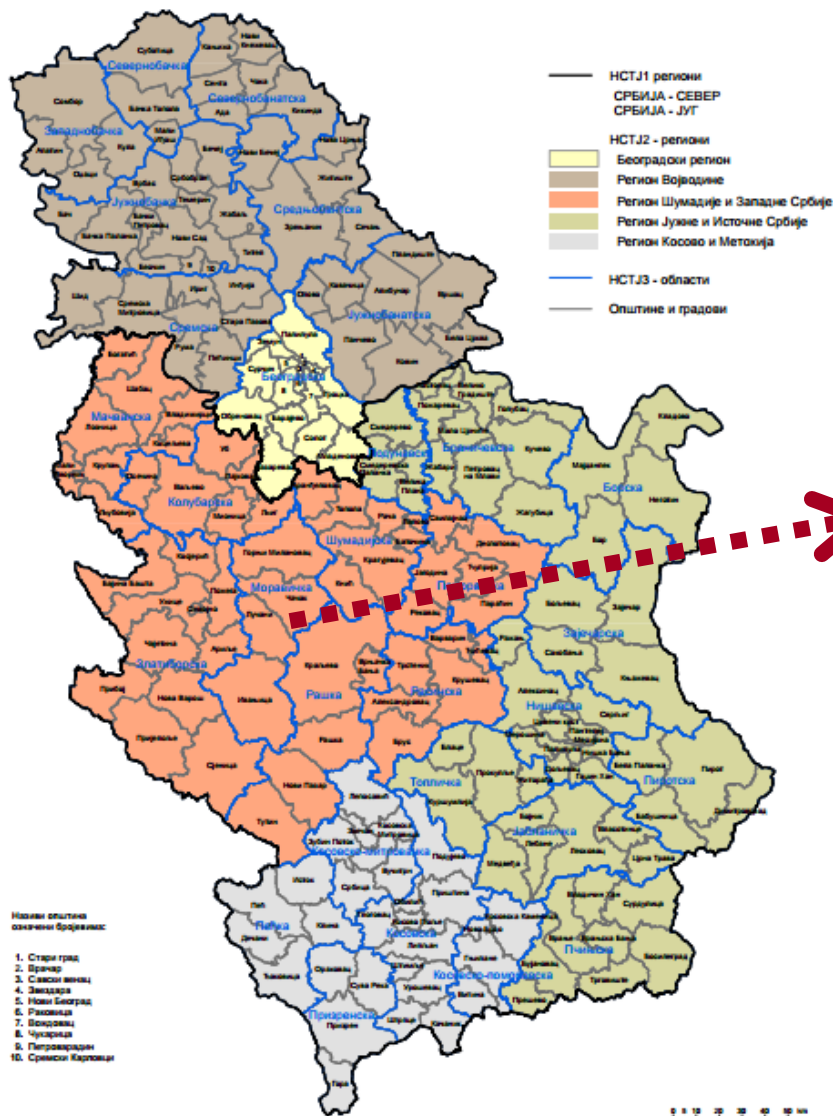
Руководилац плана:
Проф. Др Миодраг Ралевић

Радни тим:
др Гордана Марковић, дипл.инж.арх, Марко Јакшић, дипл.инж.арх., Душан Ристић, Мас.
просторни планер, Милена Ивановић, М.Арх., Мирјана Бараћ, М.Арх., Стефанија
Ђурковић, М.Арх.

Директор:
Медена Милић

Београд, 2017.

Општине и градови у Републици Србији, по областима и регионима
 Стање 1. јануара 2016. године



- Изнами општине
 означене бројевима:
1. Стари град
 2. Бранар
 3. С. Високи манастир
 4. Земунска
 5. Нови Београд
 6. Раковица
 7. Врховина
 8. Чакавица
 9. Петроварадин
 10. Српски Карловац

Урађено у Републичком zavodu за статистику
 Извор: Годишња извештаја Републичког завода за статистику

Позиција **Региона Шумадије и Западне Србије** на подручју Републике Србије

- овај регион заузима централни простор у РС
- граничи се са свим регионима у РС
- овај регион и Београдски регион имају дугу заједничку границу

ПЛАН ДЕТАЉНЕ РЕГУЛАЦИЈЕ
 за специфично/заштитено подручје
 природног и културног добра "Градштите" у Вишевицу
 МАТЕРИЈАЛ ЗА РАНИ ЈАВНИ УВИД
 АТЛА ПОТЕНЦИЈАЛА



Позиција општине Рача у
**Региону Шумадије и Западне
Србије**

- општина Рача је на крајњем северу **Региона**
 - општина Рача је близу територије Града Београда

ПЛАН ДЕТАЉНЕ РЕГУЛАЦИЈЕ
за специфично/заштићено подручје
природног и културног добра “Градиште” у Вишецу
МАТЕРИЈАЛ ЗА РАНИ ЈАВНИ УВИД

АТЛА ПОТЕНЦИЈАЛА

Општине и градови у Републици Србији, по управним окрузима
 Стање 1. јануара 2016. године



Позиција општине Рача
 у
**Шумадијском управном
 округу**

- општина Рача је једна од 7 општина централног управног округа
- има значајан положај у односу на општину Крагујевац

ПЛАН ДЕТАЉНЕ РЕГУЛАЦИЈЕ
 за специфично/заштићено подручје
 природног и културног добра "Градиште" у Вишевцу
 МАТЕРИЈАЛ ЗА РАНИ ЈАВНИ УВИД

АТЛАС ПОТЕНЦИЈАЛА

критеријуми и потенцијали
природна баштина – максимални потенцијали
културна баштина – највеће историјске и духовне вредности
културни предео – шума/река/амбијенти/знаменита места
животна средина – висок степен еколошке очуваности
инфраструктура – повољан саобраћај, неповољно остало
становништво – стагнација

инструменти

израда плана – утврђивање коришћења простора на принципима одрживости и интегративности
проширење обухвата плана – измена границе плана ради повезивања и обједињавања свих вредности на подручју плана

ц и љ

- развој туризма** – основни покретач развоја Вишевца
- постоје максимални улазни параметри за развој туризма
 - развој туризма унапредио би постојеће вредности простора
 - туризам би покренуо унапређење инфраструктуре
 - развој туризма у Вишевцу одразио би се на подизање туристичке понуде општине и републике



Промена обухвата плана – предуслов очувања и унапређења простора

... на месту рођења Вожда Карађорђа

црква брвнара
НКД споменик
културе од
великог значаја,
прва половина
18.в.



могућност изградње куће Вожда Карађорђа (реминисценција)
узор: црква брвнара у Кућанима, Нова Варош, покривена шиндром, изграђена без
темеља – смештена у амбијент Градишта

ЗНАМЕНИТО МЕСТО – једна од туристичких тачака

ПЛАН ДЕТАЉНЕ РЕГУЛАЦИЈЕ
за специфично/заштићено подручје
природног и културног добра "Градиште" у Вишецу
МАТЕРИЈАЛ ЗА РАНИ ЈАВНИ УВИД

АТЛАС ПОТЕНЦИЈАЛА

... на месту рођења Вожда Карађорђа

амбијент Градишта




Ђорђе Петровић (1762-1817)
Вожд 1804-1813
Владимир Боровиковски, 1816.г.

ПЛАН ДЕТАЉНЕ РЕГУЛАЦИЈЕ
за специфично/заштићено подручје
природног и културног добра "Градиште" у Вишецу
МАТЕРИЈАЛ ЗА РАНИ ЈАВНИ УВИД

АТЛАС ПОТЕНЦИЈАЛА

... на месту рођења Вожда Карађорђа

повод
реконструкције
родне куће
Вожда
200 година од
смрти



црква брвнара у Кућанима (www.zdrava.srbija.com)
кућа Вожда на Градишту би могла бити ограђена високим облицама и имати
контролисан улаз

ПЛАН ДЕТАЉНЕ РЕГУЛАЦИЈЕ
за специфично/заштићено подручје
природног и културног добра "Градиште" у Вишецу
МАТЕРИЈАЛ ЗА РАНИ ЈАВНИ УВИД

АТЛАС ПОТЕНЦИЈАЛА

... на месту рођења Вожда Карађорђа

амбијент Градишта

према предању
Ђорђе је
са родитељима
Петром и Марицом
живео у збегу на
Градишту



у окружењу родне куће Вожда могла би бити одморишта – клупе – учионица на отвореном, као место одржавања часа историје или туристичко одмориште

ЗНАМЕНИТО МЕСТО – једна од туристичких тачака

ПЛАН ДЕТАЉНЕ РЕГУЛАЦИЈЕ
за специфично/заштићено подручје
природног и културног добра “Градиште” у Вишецу
МАТЕРИЈАЛ ЗА РАНИ ЈАВНИ УВИД

АТЛАС ПОТЕНЦИЈАЛА

значај капеле поменика краљу Александру Првом Карађорђевићу



Принц-регент
(1914-1918)

Регент краљевине
Срба, Хрвата и
Словенаца
(1918-1921)

Краљ Срба, Хрвата
и Словенаца
(1921-1929)

Краљ Југославије
(1929-1934)

Александар Први Карађорђевић (1888-1934) – праунук Војводе Карађорђа

Културна баштина – духовне вредности

ПЛАН ДЕТАЉНЕ РЕГУЛАЦИЈЕ
за специфично/заштићено подручје
природног и културног добра "Градиште" у Вишецу
МАТЕРИЈАЛ ЗА РАНИ ЈАВНИ УВИД

АТЛАС ПОТЕНЦИЈАЛА

значај капеле поменика краљу Александру Првом Карађорђевићу

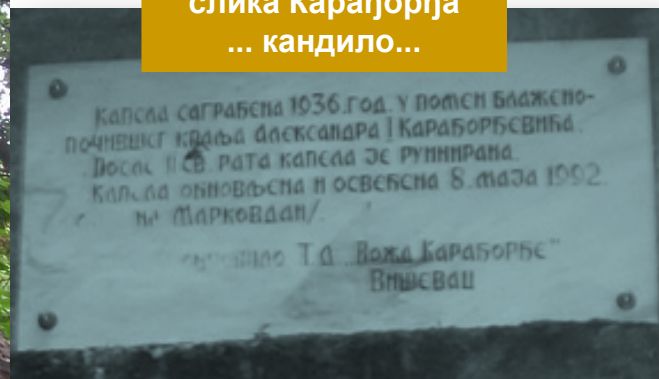


Капела поменик Александру Првом Карађорђевићу, подигнута 1936.г., обновљена 1992.г.



у капелици...

икона Св. Ђорђа
слика Карађорђа
... кандило...



ПЛАН ДЕТАЉНЕ РЕГУЛАЦИЈЕ
за специфично/заштићено подручје
природног и културног добра "Градиште" у Вишецу
МАТЕРИЈАЛ ЗА РАНИ ЈАВНИ УВИД

АТЛАС ПОТЕНЦИЈАЛА

црква Св. Ђорђа на Опленцу – гробна црква Карађорђевића



ктитори
Краљ Петар Први
Карађорђевић
1910-1921
(унук Војда)

Краљ Александар Први
Карађорђевић
1921-1930

Црква Св. Ђорђа на Опленцу (грађење 1910-1930.г.)
НКД споменик културе Карађорђева Топола са Опленцем изузетни значај

Културна баштина – духовне вредности


ПЛАН ДЕТАЉНЕ РЕГУЛАЦИЈЕ
за специфично/заштићено подручје
природног и културног добра “Градиште” у Вишецу
МАТЕРИЈАЛ ЗА РАНИ ЈАВНИ УВИД

АТЛАС ПОТЕНЦИЈАЛА

црква брвнара у Рачи



НКД
споменик
културе
великог значаја
на градском
гробљу у Рачи



у цркви брвнари крштен је Вожд

Културна баштина – духовне вредности

ПЛАН ДЕТАЉНЕ РЕГУЛАЦИЈЕ
за специфично/заштићено подручје
природног и културног добра “Градштите” у Вишецу
МАТЕРИЈАЛ ЗА РАНИ ЈАВНИ УВИД

АТЛАС ПОТЕНЦИЈАЛА

Црква Св. Ђорђа у Вишевцу



мозаична
представа
Св. Ђорђа

у лунети
цркве Св.
Ђорђа
у Вишевцу



... озелењавање ка постојећем Државном путу...

ПЛАН ДЕТАЉНЕ РЕГУЛАЦИЈЕ
за специфично/заштићено подручје
природног и културног добра "Градштите" у Вишевцу
МАТЕРИЈАЛ ЗА РАНИ ЈАВНИ УВИД

АТЛАС ПОТЕНЦИЈАЛА

Културна баштина – духовне вредности

Црква Св. Ђорђа у Вишевцу



... ограђивање црквеног комплекса и формирање порте...

ПЛАН ДЕТАЉНЕ РЕГУЛАЦИЈЕ
за специфично/заштићено подручје
природног и културног добра "Градштите" у Вишевцу
МАТЕРИЈАЛ ЗА РАНИ ЈАВНИ УВИД

АТЛАС ПОТЕНЦИЈАЛА

Црква Св. Ђорђа у Вишевцу

Парохијски дом на
крајњем истоку,
примери...
(парохијски дом
манастира Св. Нестор у
Витковцу)



... изградња парохијског дома са станом свештеника... пример стила градње

Културна баштина – духовне вредности

ПЛАН ДЕТАЉНЕ РЕГУЛАЦИЈЕ
за специфично/заштићено подручје
природног и културног добра “Градштите” у Вишевцу
МАТЕРИЈАЛ ЗА РАНИ ЈАВНИ УВИД

АТЛАС ПОТЕНЦИЈАЛА

Црква Св. Ђорђа у Вишевцу

...
кућа у моравском стилу
проф. Божидар
Петровић



... изградња парохијског дома са станом свештеника... пример стила градње



ПЛАН ДЕТАЉНЕ РЕГУЛАЦИЈЕ
за специфично/заштићено подручје
природног и културног добра "Градштите" у Вишевцу
МАТЕРИЈАЛ ЗА РАНИ ЈАВНИ УВИД

АТЛАС ПОТЕНЦИЈАЛА

Црква Св. Ђорђа у Вишевцу

...
једно од награђеих решења на конкурсy за
српску традиционалну кућу, Владимир
Станковић, дипл.инж,арх.



... изградња парохијског дома са станом свештеника... пример стила градње



ПЛАН ДЕТАЉНЕ РЕГУЛАЦИЈЕ
за специфично/заштићено подручје
природног и културног добра "Градштите" у Вишевцу
МАТЕРИЈАЛ ЗА РАНИ ЈАВНИ УВИД

АТЛАС ПОТЕНЦИЈАЛА

Црква Св. Ђорђа у Вишевцу



собрашица може
бити моделована
по узорима
старих
собрашица
(... собрашица у
селу Ђовдин
19/20.в.)



... изградња собрашице за окупљање становника насеља на заједничким трпезама и за
прихват ходочасника на отвореном...

Културна баштина – духовне вредности

ПЛАН ДЕТАЉНЕ РЕГУЛАЦИЈЕ
за специфично/заштићено подручје
природног и културног добра “Градиште” у Вишевцу
МАТЕРИЈАЛ ЗА РАНИ ЈАВНИ УВИД

АТЛАС ПОТЕНЦИЈАЛА

Црква Св. Ђорђа у Вишевцу



... собранице у
Бранковини



... изградња собранице за окупљање становника насеља на заједничким трпезама и за прихват ходочасника на отвореном...

Културна баштина – духовне вредности

ПЛАН ДЕТАЉНЕ РЕГУЛАЦИЈЕ
за специфично/заштићено подручје
природног и културног добра “Градеште” у Вишевцу
МАТЕРИЈАЛ ЗА РАНИ ЈАВНИ УВИД

АТЛАС ПОТЕНЦИЈАЛА

Капела на гробљу

ремоделација постојећег
објекта
– уређење улаза
постављање крста



1



3

примери... 1 капела Св. Василија Острошког у Коњицу; 2. црква брвнара у Сепцима (општина Рача); 3. капела на гробљу у селу Петровићи код манастира Косијерево

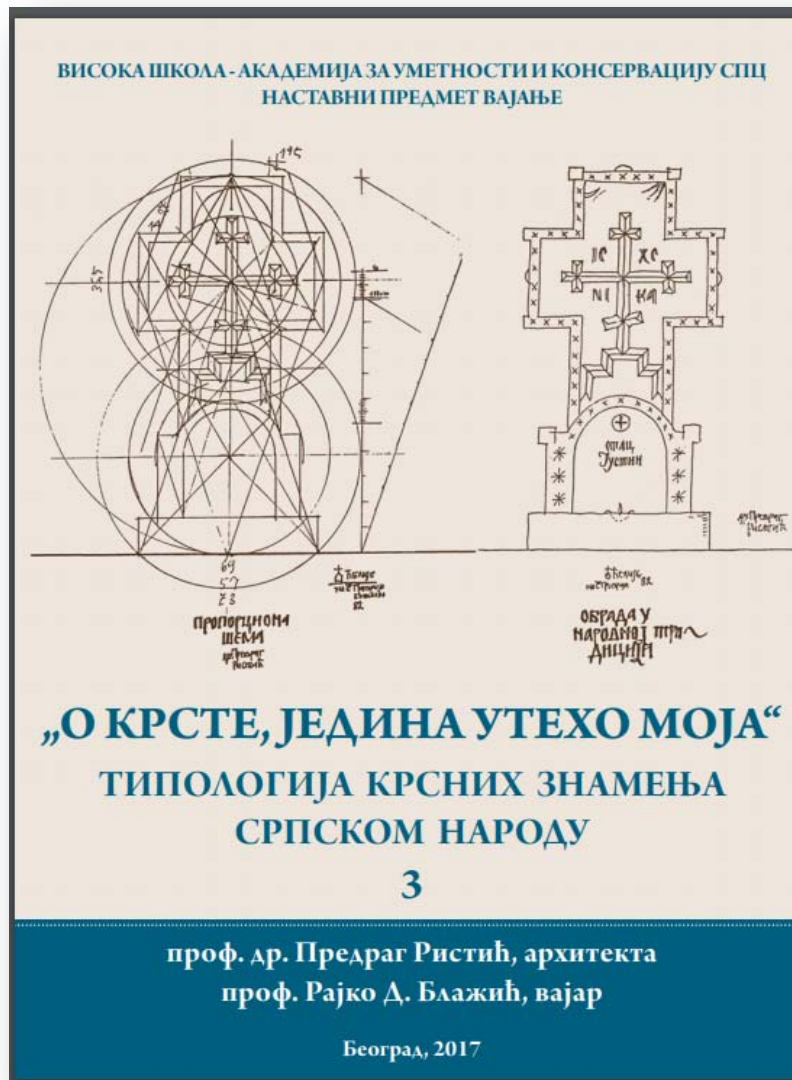
ПЛАН ДЕТАЉНЕ РЕГУЛАЦИЈЕ
за специфично/заштићено подручје
природног и културног добра “Градштите” у Вишецу
МАТЕРИЈАЛ ЗА РАНИ ЈАВНИ УВИД

АТЛАС ПОТЕНЦИЈАЛА

Капела на гробљу

укључивање
пројекта
проф. др Предрага
Ристића (архитекта) и
проф. Рајка Блажића
(вајар) у уређење
гробља:

... као одрживи модел
очувања светог места...



... могућност примене препорука у избору надгробника - високи естетски критеријуми...

Културна баштина – духовне вредности

ПЛАН ДЕТАЉНЕ РЕГУЛАЦИЈЕ
за специфично/заштитоно подручје
природног и културног добра „Градиште“ у Вишецу
МАТЕРИЈАЛ ЗА РАНИ ЈАВНИ УВИД

АТЛАС ПОТЕНЦИЈАЛА

споменик Вожду Карађорђу



... у Вишевцу
вајар
Станимир Павловић



... у Орашцу
вајар
Дринка Радовановић

Културна баштина – споменичке вредности

ПЛАН ДЕТАЉНЕ РЕГУЛАЦИЈЕ
за специфично/заштићено подручје
природног и културног добра “Градиште” у Вишевцу
МАТЕРИЈАЛ ЗА РАНИ ЈАВНИ УВИД

АТЛАС ПОТЕНЦИЈАЛА

споменик Вожду Карађорђу



... у Београду
на Калемегдану
почетак 20.в.
(разгледница власништво Милоша
Јуришића)



... у Београду
код храма Св. Саве
од 1979.г.

ПЛАН ДЕТАЉНЕ РЕГУЛАЦИЈЕ
за специфично/заштићено подручје
природног и културног добра "Градеште" у Вишецу
МАТЕРИЈАЛ ЗА РАНИ ЈАВНИ УВИД

АТЛАС ПОТЕНЦИЈАЛА

спомен чесма Вожду Карађорђу



... у Вишевцу
постављена 1925.г.




... у Марићевића јарузи
постављена 1954.г.

лик Карађорђа је
моделовао вајар Раја
Николић

ПЛАН ДЕТАЉНЕ РЕГУЛАЦИЈЕ
за специфично/заштићено подручје
природног и културног добра "Градеште" у Вишевцу
МАТЕРИЈАЛ ЗА РАНИ ЈАВНИ УВИД

АТЛАС ПОТЕНЦИЈАЛА

крајпуташ у Вишевцу



музеј на отвореном
у дворишту основне школе
крајпуташа у Гучи
постављено 1984.г.



крајпуташ
Михаилу и
Милану
Оцокољићу
Локве код
Ивањице 1918.г.

крајпуташ
у
Вишевцу



крајпуташ
Вићентију
Нешовићу
Локве код
Ивањице 1914.г.



стејци
(посебно Херцеговина)
уписани на World Heritage List
2016.г.

ПЛАН ДЕТАЉНЕ РЕГУЛАЦИЈЕ
за специфично/заштићено подручје
природног и културног добра "Градеште" у Вишевцу
МАТЕРИЈАЛ ЗА РАНИ ЈАВНИ УВИД

АТЛАС ПОТЕНЦИЈАЛА

велике могућности презентације у повезивању са постојећим крајпуташима ...

Културна баштина – споменичке вредности

остаці средњовековног града Голубана



Голубац
приступ
међународним
фондовима



Манасија
институционална
брига, тентативна
листа Унеска



Голубан на Градишту
остаці града 25км северно
од Крагујевца (Александар
Дероко)

створити фондове за
истраживање
у међународној сарадњи

тврђаве, утврђене куле, манастирска утврђења – могућности презентације

Културна баштина – споменичке вредности

ПЛАН ДЕТАЉНЕ РЕГУЛАЦИЈЕ
за специфично/заштићено подручје
природног и културног добра "Градиште" у Вишецу
МАТЕРИЈАЛ ЗА РАНИ ЈАВНИ УВИД

АТЛАС ПОТЕНЦИЈАЛА

археолошко налазиште везано за преисторијски период



Градиште

припрема
плана
управљања
локалитетом
ради
обезбеђења
средстава за
истраживање и
презентацију

пример Лепенског вира
дуготрајан процес чак и за најзначајнија археолошка
истраживања (истраживан 1965-1970.г., дислоциран
1970-1971.г., подигнут Музеј уз измештену локацију
1978.г., одговарајуће заштићен 2011.г.)



ПЛАН ДЕТАЉНЕ РЕГУЛАЦИЈЕ
за специфично/заштићено подручје
природног и културног добра "Градиште" у Вишецу
МАТЕРИЈАЛ ЗА РАНИ ЈАВНИ УВИД

АТЛАС ПОТЕНЦИЈАЛА

археолошка истраживања...

Културна баштина – споменичке вредности

Вишевац - етно домаћинство / куће из 18. и 19.в.

развојни потенцијали



Сирогојно етно село Златибор
музеј на отвореном
Старо село
одрживи модел: плетење, изложбе,
колоније

етно села, етно паркови, етно објекти...

Културна баштина – споменичке вредности

ПЛАН ДЕТАЉНЕ РЕГУЛАЦИЈЕ
за специфично/заштићено подручје
природног и културног добра “Градеште” у Вишеву
МАТЕРИЈАЛ ЗА РАНИ ЈАВНИ УВИД

АТЛАС ПОТЕНЦИЈАЛА

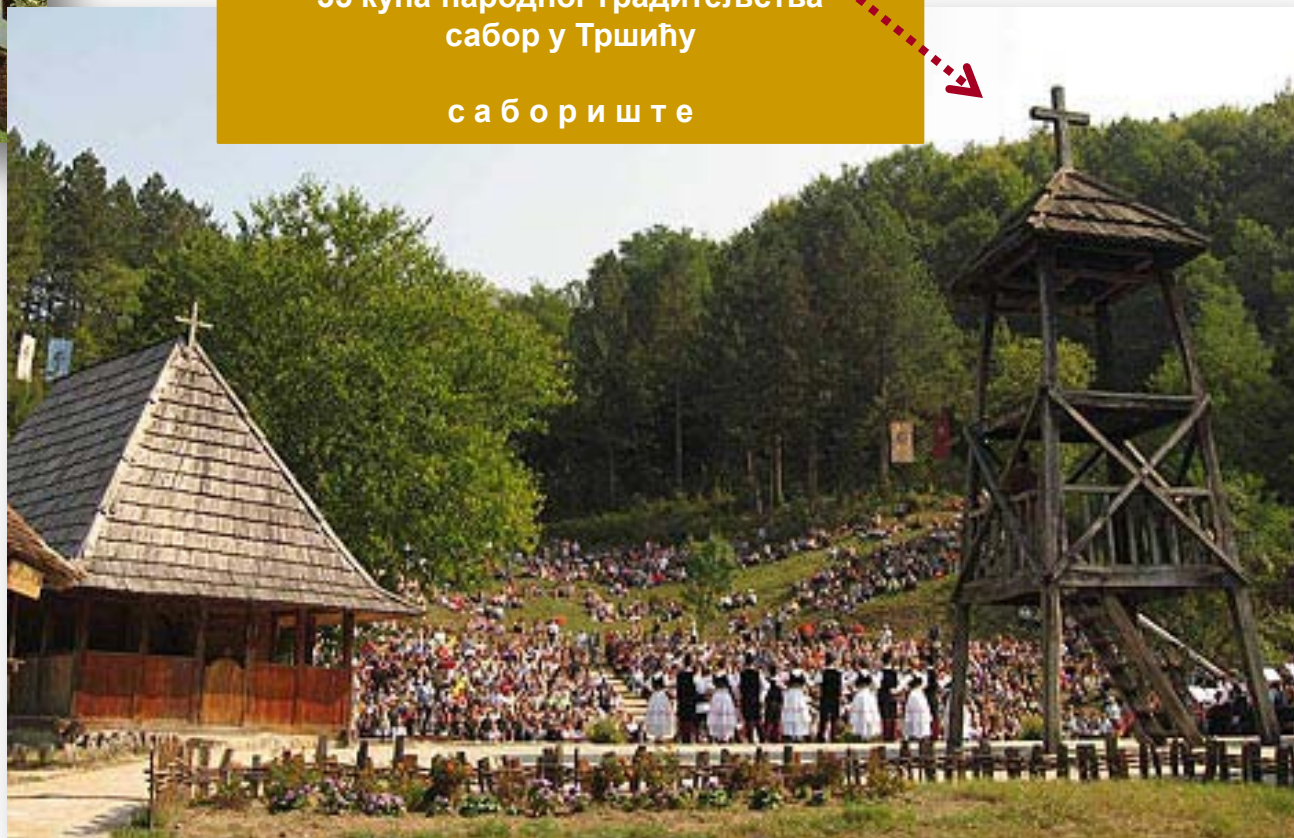
Вишевац - етно домаћинство / куће из 18. и 19.в.



Вукова кућа
подигнута
1933.г.

галерије...
музеји...
гостинске
куће...
вајати...

црква Св.
Арх.
Михаила



Тршић
кућа Вука Караџића
споменички комплекс
музеј на отвореном (5.3ха)
35 кућа народног градитељства
сабор у Тршићу
сабориште

развојни потенцијали

етно села, етно паркови, етно објекти...

Културна баштина – споменичке вредности

ПЛАН ДЕТАЉНЕ РЕГУЛАЦИЈЕ
за специфично/заштићено подручје
природног и културног добра “Градштите” у Вишецу
МАТЕРИЈАЛ ЗА РАНИ ЈАВНИ УВИД

АТЛАС ПОТЕНЦИЈАЛА

Вишевац - етно домаћинство / куће из 18. и 19.в.



Међавник
(www.serbia.trevel)

филмско етно-село у
Мокрој Гори

одрживи развој у
споју традиционалне
форме и модерне
функције

етно села, етно паркови, етно објекти...

Културна баштина – споменичке вредности


ПЛАН ДЕТАЉНЕ РЕГУЛАЦИЈЕ
за специфично/заштићено подручје
природног и културног добра “Градеште” у Вишеву
МАТЕРИЈАЛ ЗА РАНИ ЈАВНИ УВИД

АТЛАС ПОТЕНЦИЈАЛА

Вишевац - етно домаћинство / куће из 18. и 19.в.

награђено решење традиционалне српске куће
М. Јовин, Б. Јовин, С. Темерински

развојни потенцијали



спој стилски традиционалног и савремено опремљеног простора
аутори се професионално баве урбанизмом и заштитом културног наслеђа

етно села, етно паркови, етно објекти...

Културна баштина – споменичке вредности

ПЛАН ДЕТАЉНЕ РЕГУЛАЦИЈЕ
за специфично/заштићено подручје
природног и културног добра "Градиште" у Вишеву
МАТЕРИЈАЛ ЗА РАНИ ЈАВНИ УВИД

АТЛАС ПОТЕНЦИЈАЛА

меморијални споменик природе “Градиште”



могућности

шума
Кошутњак...

излетишта
Хајдучка чесма

ПЛАН ДЕТАЉНЕ РЕГУЛАЦИЈЕ
за специфично/заштићено подручје
природног и културног добра “Градиште” у Вишецу
МАТЕРИЈАЛ ЗА РАНИ ЈАВНИ УВИД

АТЛАС ПОТЕНЦИЈАЛА

споменици природе коришћени као шуме, паркови, ботаничке учионице...

Природна баштина – институционално препознате вредности


меморијални споменик природе “Градиште”

могућности



Врњачка Бања
парковско уређење

сетне стазе
одморишта



ПЛАН ДЕТАЉНЕ РЕГУЛАЦИЈЕ
за специфично/заштићено подручје
природног и културног добра “Градиште” у Вишецу
МАТЕРИЈАЛ ЗА РАНИ ЈАВНИ УВИД

АТЛАС ПОТЕНЦИЈАЛА

споменици природе као шуме, паркови, ботаничке учионице...

Природна баштина – институционално препознате вредности

меморијални споменик природе “Градиште”



могућности

Ботаничка башта
Јевремовац

микро амбијенти
огледне радионице
тематски вртови




споменици природе као шуме, паркови, ботаничке учионице...

Природна баштина – институционално препознате вредности

ПЛАН ДЕТАЉНЕ РЕГУЛАЦИЈЕ
за специфично/заштићено подручје
природног и културног добра “Градиште” у Вишецу
МАТЕРИЈАЛ ЗА РАНИ ЈАВНИ УВИД

АТЛАС ПОТЕНЦИЈАЛА

простор Градишта



могућности

планински бициклизам
Тара...



Златибор...



усаглашавање путање руте, опремање руте, регистрација руте, приходовање од руте...

Туризам – покретач одрживог развоја, Бициклизам

ПЛАН ДЕТАЉНЕ РЕГУЛАЦИЈЕ
за специфично/заштићено подручје
природног и културног добра "Градиште" у Вишецу
МАТЕРИЈАЛ ЗА РАНИ ЈАВНИ УВИД


АТЛАС ПОТЕНЦИЈАЛА

простор Градишта



могућности

природно добро Карађорђево (специјални резерват природе) са уређеним ловиштем намењеном гајењу дивљачи, са центром за репродукцију и оплемењивање...



уз Карађорђево, најпознатија ловишта у Србији
Делиблатска пешчара, НП Ђердап, Стара планина, Голија, Тара...

одрживо коришћење ловног ресурса... посебно важан развој ловишта у руралним срединама

Туризам – покретач одрживог развоја, лов


ПЛАН ДЕТАЉНЕ РЕГУЛАЦИЈЕ
за специфично/заштићено подручје
природног и културног добра "Градиште" у Вишецу
МАТЕРИЈАЛ ЗА РАНИ ЈАВНИ УВИД

АТЛАС ПОТЕНЦИЈАЛА

ВОДНО ЗЕМЉИШТЕ



река Жеравија у етно селу Тршић
стазе
одморишта



одрживо коришћење вода ... очување корита реке, квалитета воде, развој речног туризма

Туризам – покретач одрживог развоја, РЕКА

ПЛАН ДЕТАЉНЕ РЕГУЛАЦИЈЕ
за специфично/заштићено подручје
природног и културног добра “Градиште” у Вишецу
МАТЕРИЈАЛ ЗА РАНИ ЈАВНИ УВИД

АТЛАС ПОТЕНЦИЈАЛА

ВОДНО ЗЕМЉИШТЕ

“Пештерске ливаде”
(www.serbia.trevel)



ПЛАН ДЕТАЉНЕ РЕГУЛАЦИЈЕ
за специфично/заштићено подручје
природног и културног добра “Градштите” у Вишецу
МАТЕРИЈАЛ ЗА РАНИ ЈАВНИ УВИД

АТЛАС ПОТЕНЦИЈАЛА

одрживо коришћење вода ... очување корита реке, квалитета воде, развој речног туризма

Туризам – покретач одрживог развоја, РЕКА

шумско земљиште



Медведник

пројекти у области шумарства као услов приступања буџетским фондовима
... градња и реконструкција шумских путева... садња и санација оштећених делова... нега
шума... производња садног материјала... заштита шума...

ПЛАН ДЕТАЉНЕ РЕГУЛАЦИЈЕ
за специфично/заштићено подручје
природног и културног добра "Градштите" у Вишецу
МАТЕРИЈАЛ ЗА РАНИ ЈАВНИ УВИД

АТЛАС ПОТЕНЦИЈАЛА

Животна средина – екологија као стандард квалитета простора

шумско земљиште



Букуља
(www.serbia.trevel)

ПЛАН ДЕТАЉНЕ РЕГУЛАЦИЈЕ
за специфично/заштићено подручје
природног и културног добра "Градштите" у Вишецу
МАТЕРИЈАЛ ЗА РАНИ ЈАВНИ УВИД


АТЛАС ПОТЕНЦИЈАЛА

подстицаји за одржање и унапређење шумског фонда

Животна средина – екологија као стандард квалитета простора

пољопривредно земљиште

могућности



развој пољопривреде и воћарства као модел оживљавања села

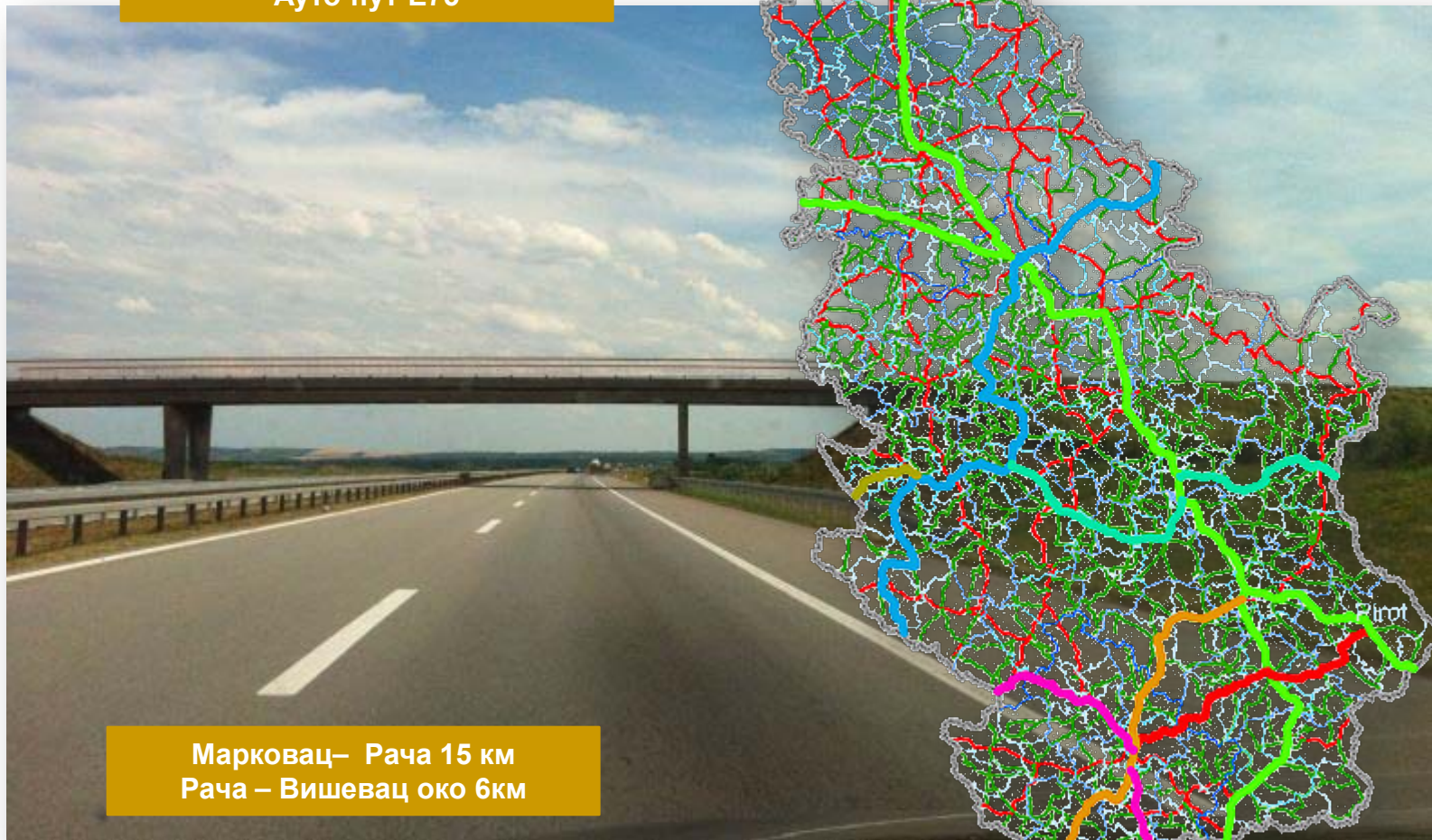
Животна средина – екологија као стандард квалитета простора

ПЛАН ДЕТАЉНЕ РЕГУЛАЦИЈЕ
за специфично/заштићено подручје
природног и културног добра “Градиште” у Вишецу
МАТЕРИЈАЛ ЗА РАНИ ЈАВНИ УВИД

АТЛАС ПОТЕНЦИЈАЛА

саобраћајна инфраструктура

Ауто-пут Е75

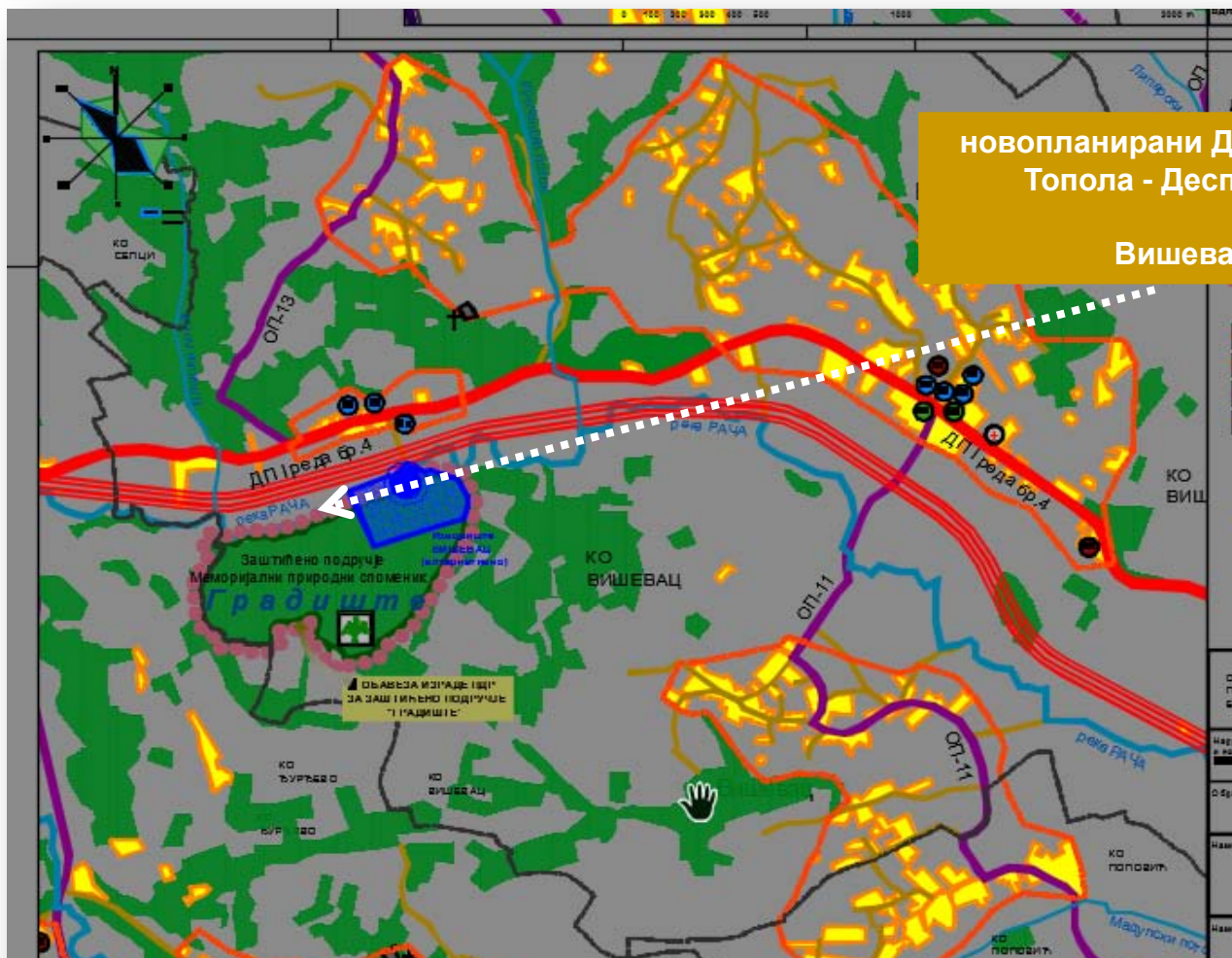


Марковац– Рача 15 км
Рача – Вишевац око 6км

ПЛАН ДЕТАЉНЕ РЕГУЛАЦИЈЕ
за специфично/заштићено подручје
природног и културног добра “Градиште” у Вишеву
МАТЕРИЈАЛ ЗА РАНИ ЈАВНИ УВИД

АТЛАС ПОТЕНЦИЈАЛА

саобраћајна инфраструктура



новопланирани Државни пут
Топола - Деспотовац

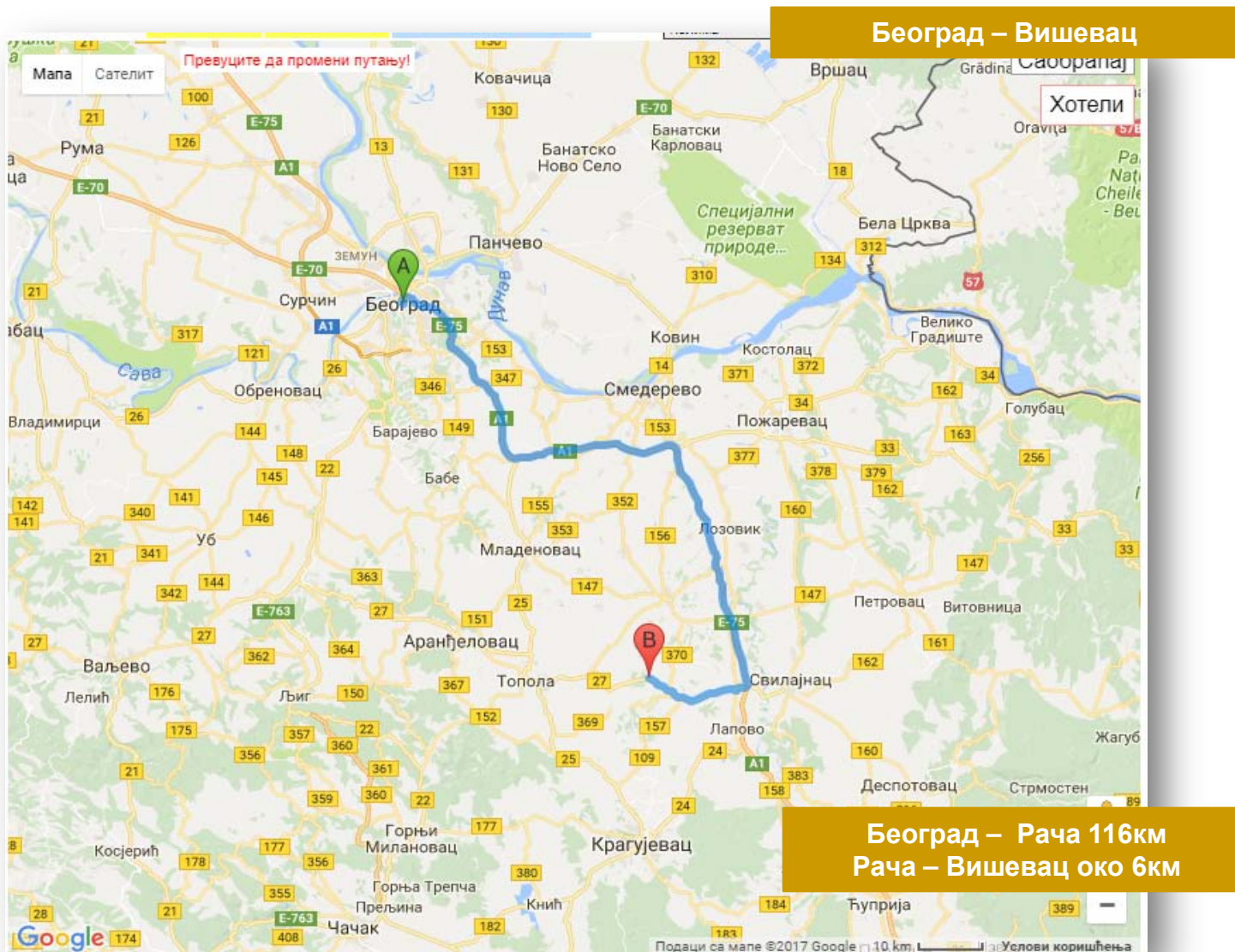
Вишевац


ПЛАН ДЕТАЉНЕ РЕГУЛАЦИЈЕ
за специфично/заштићено подручје
природног и културног добра "Градиште" у Вишевацу
МАТЕРИЈАЛ ЗА РАНИ ЈАВНИ УВИД

АТЛАС ПОТЕНЦИЈАЛА

Извод из рефералне карте ППО Рача

саобраћајна инфраструктура






Планинска колиба Зеленгора



Инфраструктура – објекти


ПЛАН ДЕТАЉНЕ РЕГУЛАЦИЈЕ
за специфично/заштићено подручје
природног и културног добра “Градеште” у Вишецу
МАТЕРИЈАЛ ЗА РАНИ ЈАВНИ УВИД
АТЛАС ПОТЕНЦИЈАЛА

Копаоник





Осматрачнице на
Каменичком Вису



Црна Гора
Биоградско језеро
Жабљак

ПЛАН ДЕТАЉНЕ РЕГУЛАЦИЈЕ
за специфично/заштићено подручје
природног и културног добра “Градиште” у Вишецу
МАТЕРИЈАЛ ЗА РАНИ ЈАВНИ УВИД

АТЛАС ПОТЕНЦИЈАЛА

Инфраструктура – објекти



Стражилово
Сремски Карловци



Словенија
Рогла, Марибор

Инфраструктура – објекти

ВИШЕВАЦ

